Beretning

MOE 00942 - Metervej

Af arkæolog
Cand.mag.
Jakob Westermann

Museum Østjylland
Stemannsgade 2
DK-8900 Randers C
Tlf. 8712 2600
www.museumoj.dk

Matr. 4n/ Ølst By, Ølst

Ølst Sogn, Galten Herred, tidligere Randers Amt

Stednr. 140313-32

SLKS journalnummer:

18/08256

Indhold

Abstract 2
Tidstavle 3
Undersøgelsens forhistorie 3
Administrative data 6
Øvrige data 7
Topografi, terræn og undergrund 7
Målesystem 8
Udgravningsmetode 8
Undersøgelsens resultater 13
Fremtidigt arbejde 55
Dato og signatur 55
Anlægsliste 56
Anlægsbeskrivelse 59
Fundliste 72
Fundbeskrivelse 80
Tegningsliste 101
Fotoliste 102

Abstract

I direkte forlængelse af forundersøgelse af et areal på ca. 146.000 m^2 blev der under udgravningen af et knap 9.000 m^2 stort område syd for Metervej syd for Sdr. Borup, undersøgt en brandgravplads med 11 urnegrave, 5 urnebrandgruber, 8 brandpletgrave og 2 benhobe og 3 lerkardeponeringer fra yngre førromersk jernalder/ældre romersk jernalder. Desuden var der 4 gruber med trækulsholdigt materiale, der ikke indeholdt knoglemateriale, og som ikke kunne klassificeres som grave.

En spektakulær iagttagelse er, at der i alle gravtyper i flere tilfælde forekom enkelte, små skår af sekundært brændt keramik. Enten kan de tolkes som et ”pars pro toto”-ritual eller et som en symbolsk erstatning for en ”Charons-mønt” eller Obol-mønt. I følgende beretning vil forundersøgelsens og udgravningens procedurer og resultater blive fremlagt samlet.

Tidstavle

1500	Nyere tid	Historisk tid
1050	Middelalder	
900	Yngre Vikingetid	Forhistorisk tid
775	Ældre vikingetid	
530	Yngre germansk jernalder	Yngre jernalder
375	Ældre germansk jernalder	
160	Yngre romersk jernalder	
0	Ældre romersk jernalder	Ældre jernalder
200 f.Kr.	Yngre førromersk jernalder	
500 f.Kr.	Ældre førromersk jernalder	
1000 f.Kr.	Yngre bronzealder	Bronzealder
2000 f.Kr.	Ældre bronzealder	
2400 f.Kr.	Dolktid / Senneolitikum	Yngre stenalder (neolitikum)
2800 f.Kr.	Enkeltgravskultur / Mellemneolitikum B.	
3200 f.Kr.	Tragtbægerkultur / Mellemneolitikum A.	
3900 f.Kr.	Tragtbægerkultur / Tidligneolitikum	
5400 f.Kr.	Ertebøllekultur	Ældre stenalder (mesolitikum)
6800 f.Kr.	Kongemosekultur	
9000 f.Kr.	Maglemosekultur	
	Ahrensburgkultur	Palæolitikum
	Brommekultur	
12000 f.Kr.	Hamburgkultur	

Arkæologiske perioder og deres begyndelsesdatering i det danske område. Skemaet skal læses sådan, at eksempelvis ældre romersk jernalder begynder omkring år 0 og skifter til yngre romersk jernalder omkring 160 e.Kr. Perioden fra ældre førromersk jernalder til og med ældre romersk jernalder kaldes samlet for ældre jernalder. De relevante perioder er markeret med rødt.

Undersøgelsens forhistorie

D. 27. september 2018 blev Museum Østjylland kontaktet af Randers Kommune, Erhverv og Landdistrikt i forbindelse med kommende salg af erhvervsgrunde syd for Metervej, syd for Sdr. Borup. En arkæologisk forundersøgelse af arealet blev anbefalet og denne blev igangsat d. 27. november 2018.

Efter ca. 1 måneds forundersøgelse blev et område udvalgt til efterfølgende udgravning og som direkte forlængelse af selve forundersøgelse og på samme budget blev en udgravning af gravpladsen startet op d. 2. januar 2019. En godkendelse af ompostering af posterne på forundersøgelsesbudgettet (med undtagelse af midler til vinterforanstaltninger, der ikke blev taget i brug) var forud herfor godkendt af bygherre og Slots- og Kulturstyrelsen. Efter endt udgravning blev der lavet et tillægsbudget over de ekstra opgaver, der var kommet i forbindelse med konservering og naturvidenskabelige analyser. Dette blev ligeledes godkendt af bygherre og Slots- og kulturstyrelsen.

Figur 1. Det forundersøgte areal mellem Metervej og Gl. Århusvej.

En arkivalsk gennemgang af museets registre viser desuden, at der i det nærliggende område er kendskab til flere væsentlige fortidsminder (se figur 2):

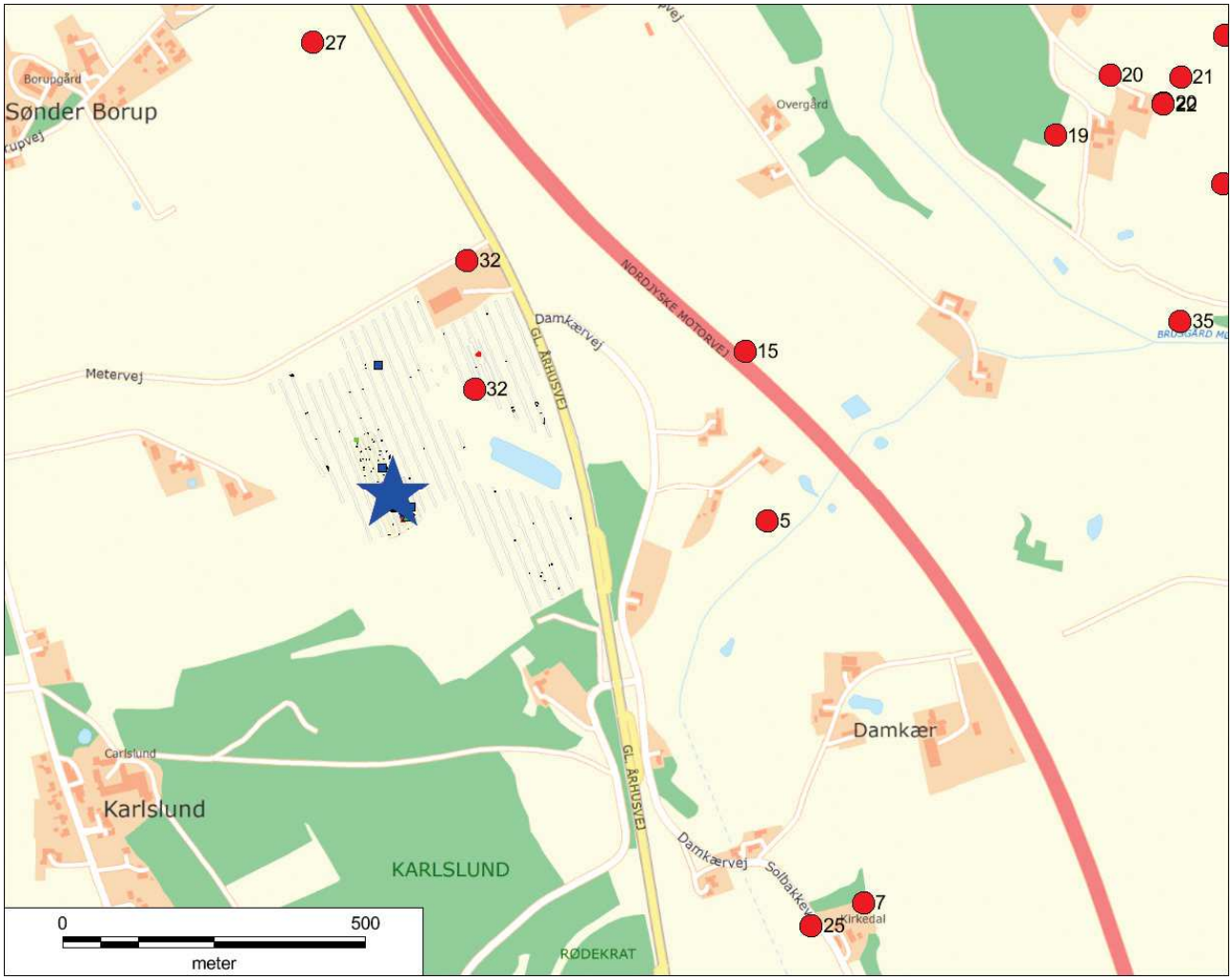

Figur 2. Markering af kendte fortidsminder i det nærliggende område. Den grå markering viser placeringen af søgegrøfterne og den blå stjerne viser gravpladsens placering, mens de røde cirkler refererer til øvrige lokaliteter (se teksten nedenfor).

-5: Votivfund. Mosepotte

-7: Votivfund. Mosepotte. Usikker placering

-15: Boplads, udateret. Kogestensgrube m.m.

-25: Opsamlet mønt (romersk?)

-**27**: Forundersøgelse m. enkelte kogestensgruber

-32: [Denne forundersøgelse/udgravning]

Desuden ses i øverste højre hjørne af figur 2 en gruppe af gravhøje fra oldtiden.

Administrative data

Randers Kommune, Erhverv og Landdistrikt, var bygherre for projektet, med chefkonsulent Alex Weinreich som kontaktperson.

Kontaktperson ved Slots- og Kulturstyrelsen var specialkonsulent Lisbeth Gernager Langkjær.

Museum Østjyllands ansvarshavende for projektet var museumsinspektør Thomas Guntzelnick Poulsen og senere overinspektør Benita Clemmensen. Arkæolog Jakob Westermann fungerede som daglig udgravningsleder og forestod selv størstedelen af undersøgelsen og efterfølgende urneudgravning, flotering og soldning. Enkelte dage deltog også arkæolog Ann Gadd, lige som de frivillige amatørarkæologer Helge Østerballe Nielsen og Birthe Thorsen var meget behjælpelige i den sidste uge af feltarbejdet. Entreprenør William Laursen A/S stod for jordarbejdet, med Lars Pedersen som fører af gravemaskine.

Adresse	**Hjemmeside**	**Tlf.**
Museum Østjylland Stemannsgade 2, 8900 Randers	www.museumoj.dk	87122600
Slots- og Kulturstyrelsen Fejøgade 1, 2. sal, 4800 Nykøbing F	www.slks.dk	33954200
Randers Kommune Laksetorvet 3, 8900 Randers	www.erhvervsgrunde.randers.dk	89591000
William Laursen A/S Industribakken 11, 8870 Langå	www.williamlaursen.dk	86467337

Den arkæologiske undersøgelse blev iværksat på baggrund af Museumslovens kapitel 8, §27, stk. 4, hvor *udgiften til den arkæologiske undersøgelse afholdes af den, for hvis regning jordarbejdet skal udføres.*

Et budget for forundersøgelsen på 629.383,50 kr. (eks. moms) blev sendt til Slots- og Kulturstyrelsen d. 04-08-2015. Styrelsen godkendte budgettet d. 10-10-2018. Budgettet blev herefter sendt til bygherre, som godkendte det d. 11-10-2018.

Den arkæologiske forundersøgelse og undersøgelse fandt sted i perioden fra 27-11-2018 til 05-03-2019, mens efterbearbejdning og beretningsarbejde foregik i perioderne fra 06-03-2019 til 12-08-2019, hvor i perioden også andre arbejdsopgaver blev varetaget.

Ansvarlig for denne beretning er arkæolog Jakob Westermann.

En regning på 000.000,00 kr. (eks. moms) blev godkendt af Slots- og Kulturstyrelsen d. XX-XX-2019 og sendt til bygherre d. XX-XX-2019.

Øvrige data

Den arkæologiske undersøgelse fandt sted i de kolde vintermåneder i slutningen af 2018 og begyndelsen af 2019. Dette betød, at arbejdet var præget af mørke morgentimer og til tider både sne og frost i jorden. Overordnet set havde disse forhold dog ikke den store påvirkning på den daglige arbejdsgang, da gravanlæggene kunne dækkes med vintermåtter.

En uge var der en praktikant, Ida Bella Greve, med på udgravningen.

I februar hjalp en lille gruppe udvalgte frivillige fra Foreningen MidtDetekt med at afsøge feltet og det omgivende område. Formålet var at finde eventuelle urnegrave/lerkar, der i nogle tilfælde kunne være svære at erkende, da de i oldtiden var tildækket med den lyse råjord. Der blev ikke fundet ekstra anlæg fra jernalderen herved, men derimod enkelt nedpløjede metalgenstande fra historisk tid (knapper, jernstumper m.v.). Herved blev der fundet en snøreendedup af sølv fra 1600-tallet-

Topografi, terræn og undergrund

Det undersøgte areal ligger placeret ca. 700 m sydøst for Sdr. Borup, på en mark mellem Metervej, 200 m mod nord og Gl. Århusvej, 300 m mod øst (se figur 3).

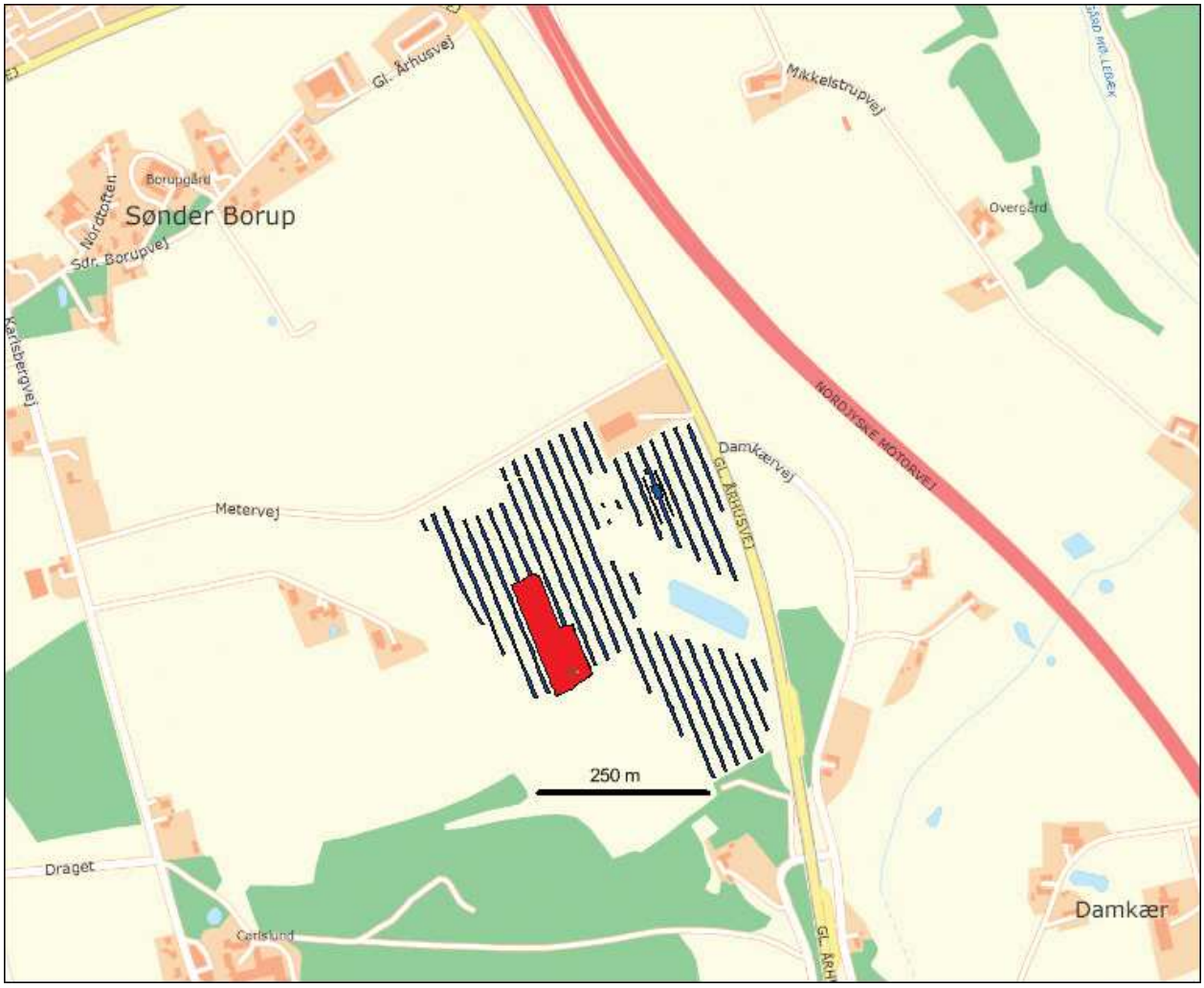

Figur 3. Udgravningens placering. Blå: Grøfter fra forundersøgelsen. Rød: Felt med gravplads.

Arealet ligger i et kuperet morænelandskab (se figur 4), som er blevet formet af istidens gletsjere. Det befinder sig i et kuperet terræn med en placering på 33-45 m over DNN. Fra midten af det forundersøgte areal og mod sydøst strækker der sig en 50-90 m bred kløft med stejle skrænter, der løber ud i et vådområde ved Damkær, dog i dag udvidet af et stort regnvandsbassin og terrænreguleret ved Gl. Århusvej.

Området med gravpladsen er et relativt plant terræn i kote 41-43 over DNN, jævnt stigende mod nordvest, hvor hoveddelen af gravene ligger i kote 41,5-42,0 over DNN. En enligt beliggende brandpletgrav ca. 250 m nordøst for de øvrige, ligger i kote 36 m over DNN.

Fra plateauet med gravpladsen var der en god udsigt mod nord, øst og sydøst, og ligbål på dette sted har formentlig været synlige i vid omkreds herfra. Det fornemmer man på dronefoto, figur 5.

Undergrunden bestod hovedsageligt af lyst gultgrå leret, let gruset sand.

Muldtykkelsen varierede på hele det forundersøgte areal: I slugten viste testhuller, at råjorden lå flere meter nede under erosionslag fra kløftskrænter eller andet opfyld. På toppene var muldlaget blot 20-30 cm tykt, hvilket også gjorde sig gældende for plateauet, hvor gravpladsen lå.

Målesystem

Feltgrænser og anlæg blev opmålt med GPS (projektion: UTM32Euref89). Ved opmåling blev MapDigi 1.0 anvendt. Måledata er efterfølgende blevet bearbejdet ved hjælp af MapInfo 16.0 og 17.0. Desuden er der i forbindelse med 3D-registrering af nogle af lerkarrene i felten opmålt punkter til georeferering.

Alle data fra opmålingerne ligger på museets server under sagsnummer MOE 00942.

Opmåler var arkæolog Jakob Westermann.

Udgravningsmetode

Forundersøgelsen af hele området blev lavet ved, at der blev gravet 4 meter brede grøfter for hver 20 m, dvs. med 16 meters mellemrum. Maskinfører Lars Pedersen anvendte maskinens GPS-udstyr til at lægge grøfterne ud, så de var parallelle og lå med ensartet afstand. Den først anlagte grøft mod nordøst blev lagt parallelt med Gl. Århusvej, og denne orientering, NNV-SSØ blev herefter fulgt.

På den måde blev der lagt 22 linjer ud fra øst mod vest hvor der blev gravet grøfter nummereret fra 1-22 fra øst mod vest. Flere steder er de afbrudt af topografien bl.a. med den store kløft/slugt og andre niveauskift i landskabet. I enkelte tilfælde blev der lavet små udvidelser af søgegrøften. Dette skete, når der fremkom anlæg, hvis udstrækning eller sammenhæng skulle klarlægges.

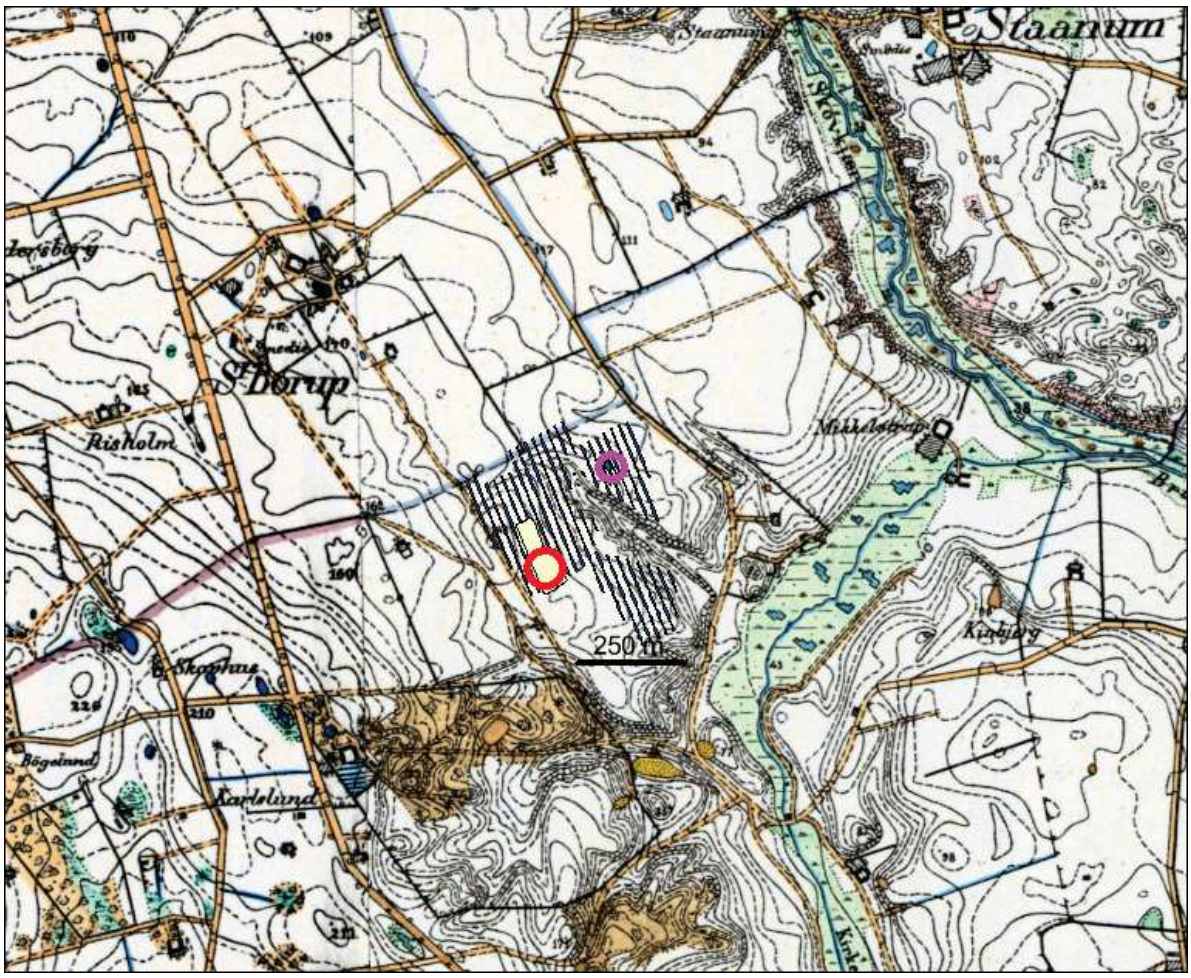

Figur 4. Topografi: Udgravningen indplaceret på de høje målebordsblade fra slutningen af 1800-tallet. Rød cirkel: Gravpladsen. Pink cirkel: Enligt beliggende brandpletgrav. Bemærk slugten, der leder ned til "Damkær", hvor der ca. 600 m øst for gravpladsen er beretning om fund af en mosepotte fra ældre jernalder (jf. figur 2).

Ved starten af forundersøgelsen blev der i det nordøstligste hjørne fundet en enkelt brandpletgrav, A12, i søgegrøft 5. Her blev der lavet udvidelser på begge sider af grøften, og der blev lagt en ekstra, 2 meter bred søgegrøft på hver side af grøften med graven for at afsøge, om der skulle være flere grave. Det var imidlertid ikke tilfældet. Det samme gjorde sig gældende for grøfterne 14-17 i den sydøstlige del af det forundersøgte areal. Her blev der anlagt tre 2-meter brede søgegrøfter mellem dem for at indkredse gravpladsens udbredelse forud for en større muldafrømning. Nordgrænsen af feltet blev en enligt beliggende benhob, A83 i grøft 17, sydgrænsen blev udgjort af selve skellet ind til matriklen syd for.

Ved den efterfølgende arkæologiske undersøgelse blev udgravningsfeltet udvidet til at dække et samlet areal på knap 9.000 m^2. Udgravningsfeltet blev afdækket i én omgang, således at der kunne dannes et samlet overblik over gravenes antal og deres karakter.

Figur 5. Dronefoto taget mod sydøst over udgravningsfeltet midt i billedet. Til venstre i billedet ses et stort regnvandsbassin i slugten, og bag det anes Damkær og den Østjyske Motorvej. Foto: Mark Dyer.

Alle fyldskifter blev opridset og indmålt med GPS. Således blev der ved åbningen af det store felt også opridset og opmålt anlæg, med lys fyld blot de havde få trækulsnister i. Ved undersøgelsen af gravpladsen blev der dog prioriteret hårdt i, hvad der skulle undersøges og registreres, Derfor blev de fleste fyldskifter i den nordlige del af feltet tjekket ved at et hurtigt snit/hak med en skovl. Disse løse fyldskifter blev ud over en fyldbeskrivelse i fladen, skrevet i gps-opmålingens note-felt, nedprioriteret og kun ret sporadisk undersøgt.

De fremkomne anlæg bestod hovedsageligt af lerkar uden synlig nedgravning (urner og lerkardeponeringer), og af brandpletgrave, trækulspletter og benhobe. Lerkar og urner var kun lige var synlige i fladen, pga. at de var nedpløjede og helt lyse i fylden, med den skårede cirkel af lerkarret og i nogle tilfælde med hvidbrændt knogle i. De mørke fyldskifter med trækul og evt. lidt hvidbrændt knogle var brandpletgrave eller trækulspletter uden knogle. Benhobe viste sig som rester af hvidbrændt knogle i den lyse råjord. Udgravningsmetoder for disse beskrives nedenfor.

Urnegrave og lerkardeponeringer:

Urnegrave og lerkardeponeringer blev afrenset i fladen, så urne/lerkar og eventuelt bi-kar blev fritlagte. Gravene blev indmålt med GPS og fotodokumenteret. Gravene blev herefter skitseret og beskrevet. Lerkarrene blev så vidt muligt taget op enkeltvis (nogle stabiliseret i plastfilm, nogle i gipspræparat), for senere at blive udgravet på museet. Nogle af karrene var dog i så dårlig stand eller bevaret i så ringe en grad, at det gav bedst mening at udgrave dem i felten.

Urnebrandgruber:

Urnebrandgruberne blev afrenset i fladen, fotoregistreret og tegnet i fladen i 1:20 og som udgangspunkt snittet, så urnen stod frempræpareret i profil. Herefter fotodokumenteret, skitseret i profil i 1:20, og efterfølgende blev urnen helt fritlagt, fotodokumenteret og indpakket i plastfilm og hjemtaget. Som udgangspunkt er al fylden fra urnebrandgruberne hjemtaget og finsoldet. En pose á 5 liter af hvert anlæg blev endvidere optørret og floteret, i flere tilfælde blev al fylden forsøgt floteret.

Brandpletgrave og benhobe, (samt enkelte trækulspletter u. knogle):

Fyldskifterne med sortbrændt/ sort nistret jord, de fleste med enkelte synlige stumper af hvidbrændt knogle, blev afrenset i fladen, fotoregistreret og skitseret i fladen i 1:20, snittet, og atter fotoregistreret og skitseret i snit. Al jorden fra fyldskiftet blev hjemtaget i en eller flere poser á fem liter, og efterfølgende floteret og finsoldet. Det floterede materiale har fået samme nummer som jordprøven, og øvrigt udskilt materiale, f.eks. hvidbrændt knogle, keramik eller jerngenstande får et nyt x-nummer. Ved finsoldning af fylden viste der sig i fire tilfælde ikke at være brændt knogle i anlæggene. Definitorisk kan de dermed ikke klassificeres som grave, men er blevet omtolket til at være trækulspletter.

I forbindelse med at afgrænse gravpladsen og undersøge, om der kunne være tale om flere grupper af grave, blev en enligt beliggende trækulsplet, A42, undersøgt og materiale floteret og soldet for at efterprøve, om der skulle være tale om en brandpletgrav. Det viste sig ikke at være tilfældet.

Generelt:

Originaldokumentation m.m. opbevares i Museum Østjyllands (MOE) arkiv, samt på museets server under sagsnummer MOE 00942 Metervej. Elektroniske dokumenter som mails, udgravningsberetningen, tekst til aktualitetsmontre m.v. findes ligeledes i sagen på museets server. Oldsager, naturvidenskabelige prøver m.v. opbevares i museets magasin.

Alle data fra udgravningen er indtastet i MUD (Museernes Udgravningsdata).

Jordprøver:

Strategi: Der blev indsamlet jordprøver fra alle formodede brandgrave med trækulsholdig fyld og/eller med hvidbrændt knogle, dvs. fra brandpletgrave og urnebrandgruber.

Målet er at flotere mindst en sæk á 5 L for at få lavet kursorisk vedbestemmelse af alle brandgravene. Dette gøres med baggrund i Mogens Bo Henriksens store arbejde med brandgrave på Fyn, bl.a. Brudager Mark, hvor der med udgangspunkt i vedanatomiske bestemmelser diskuteres hvilken brændsel, der kan have været udvalgt til ligbålet eller hvilke typer af redskaber/genstande af træ, der kan have været med på ligbålet (Henriksen 2009, 264 ff.). Her efterlyses et komparativt materiale til det fynske, og her kan gravene fra Metervej bidrage med væsentlig ny viden.

Desuden ønskes der også en soldning af al fylden for at indsamle brændt knoglemateriale og eventuelle smeltedråber fra glas- eller metalgenstande og stumper af jern.

Jorden fra urnebrandgruber og fra formodede brandpletgrave blev indsamlet i fem-liters prøveposer. I anlæg med mere end 5 liters fyld blev der indsamlet flere poser, der fik samme x-nummer. Fra hvert af anlæggene blev mindst en jordprøve optørret så godt som muligt og floteret på museets floteringsanlæg. Herefter blev de resterende, ikke optørrede prøver også floteret så godt som muligt. Herpå blev jorden i bunden af floteringsanlægget finsoldet, ned til ca. 1 mm. Enkelte gange blev solderesten gennemgået i våd tilstand og herefter kasseret, ellers blev solderesten optørret og efterfølgende nøje gennemgået for eventuelt knoglemateriale og rester af keramik, jernstumper, bronze m.v. inden solderesten blev kasseret. I få tilfælde, hvor små sortbrændte kviste eller rødder sås i solderesten, er denne gemt som supplement til det floterede materiale. Det floterede materiale er tildelt samme x-nummer som den jordprøve, det er udskilt af.

Fund:

Alle fund er blevet X-nummereret (X1-X133*) og hjemtaget, såfremt de havde en dateringsmæssig eller anden værdi for det pågældende anlæg de blev fundet i, og/eller for lokaliteten i sin helhed. På museet er fundene efterfølgende blevet vasket, nummereret, fotograferet og magasineret.

*Museets konservator, Carsten Korthauer, vil stå for behandlingen af metalgenstandene og samling af profiler til udvalgte lerkar fra gravene. Dette er endnu ikke gjort ved beretningens tilblivelse, derfor vil der muligvis komme supplerende fund, der vil blive nummereret ud over X133.

På grund af nedslidning fra dyrkning, er der flere tilfælde af, at mange lerkar/urner kun er delvist bevaret, som halve kar eller mindre. Generelt er lerkarrene meget fragmenterede og skærven på skårene skrøbelig efter optagning, udgravning og vask. De lerkar, hvor der kan sammensættes en hel profil, vil blive sammenlimet og stabiliseret som sådan.

Billeder:

Alle billeder fra felten er digitale og har fortløbende nummer fra MOE00942-DP-0001 til -0221.

I seks af anlæggene blev lerkarrene fotodokumenteret med henblik på 3D-modellering. Det gør sig gældende for lerkardeponering: A84, urnebrandgruber: A62, A140 og A150 og for urnegravene: A120 og A124.

Der er desuden taget dronefotos v. Mark Dyer, og fotos af genstande, som ligger i separate mapper på drevet.

Undersøgelsens resultater

Inden for det knap 9.000 m^2 store område (se figur 8), som blev fritlagt i forbindelse med den arkæologiske udgravning, blev der registreret og undersøgt 35 anlæg, der formodedes at have tilknytning til gravpladsen. Blandt disse anlæg viste der sig at være 26 grave, (hvis man tæller brandpletgrav, A12 i grøft 5 med): Elleve urnegrave, fem urnebrandgruber, otte brandpletgrave og to benhobe (se figur 10). Disse anlæg vil blive præsenteret nedenfor. For information om de øvrige anlæg, og for tegnings- og fotonumre tilknyttet samtlige anlæg, henvises til anlægslisten og anlægsbeskrivelserne.

Med undtagelse af en enkelt benhob i den nordlige del af feltet, A83, og brandpletgraven A12 i grøft 5, koncentrerer de øvrige 24 grave sig på et område på 30x65 m i den sydlige del af feltet. Det samme gør sig gældende for de tre lerkardeponeringer og de tre af trækulspletter (se Figur 7)

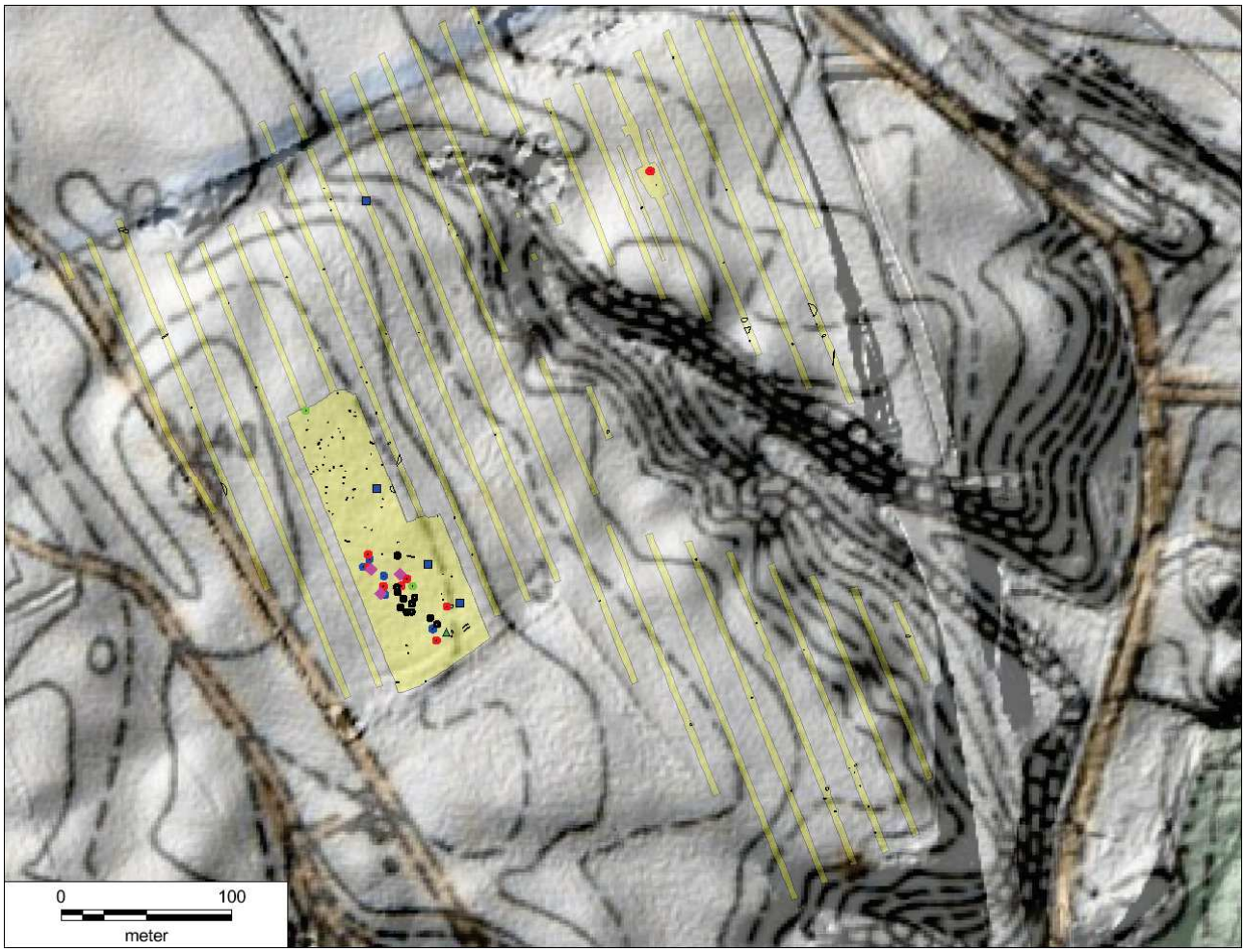

Figur 6. Topografien i området, samt fordelingen af brandgrave (på forskellige typer), trækulspletter og lerkardeponeringer. Med undtagelse af en benhob længst mod nordvest i feltet, og den enligt beliggende brandpletgrav mod nordøst i det forundersøgte område, grupperer gravene sig i den sydlige halvdel af feltet.

Femten af gravene har vist sig at indeholde metaller, mestendels i form af jerngenstande, enkelte i bronze, samt en enkelt guldring. De fleste jerngenstande er endnu ubestemte, da røntgen og konservering stadig afventer, og nogle af jerngenstandene er ubestemmelige grundet kraftig nedbrydning. Enkelte genstande er bestemt: En lang jernnål (i brændt knogle-etui), to jernknive samt enden af en kniv. Et enkelt bronzefragment er bestemt til at stamme fra en fibula.

Flere af gravene indeholdt sekundært brændt keramik, men ofte i et så beskedent omfang, at der må være tale om en ”pars pro toto”-deponering, dvs. at et fragment af en genstand repræsenterer tilstedeværet af helheden af genstanden (Henriksen 1998, 99ff., Henriksen 2009, 97 ff.). Fænomenet synes at være reelt og ikke blot et resultat af formationsprocesser. Således menes skår af lerkar, der har været med på bålet at repræsentere den hele genstand. Det samme er tilfældet med et lille, halvt lerkar, X77, der sammen med andre genstande er sat ned i urnebrandgrube A140. I øvrigt menes fænomenet også at gælde selve det kremerede lig, hvor man i bunden af urnerne ofte ser de brændte knogler, renset for trækulsmateriale eller anden fyld, ligge tæt pakket, men kun udgøre en brøkdel af det brændte knoglemateriale fra et helt individ (Henriksen 1998, 105 ff.).

Ved bearbejdning af jordprøverne og udgravning af urnerne var det påfaldende, at der, i de tilfælde, hvor der forekom sekundært brændt keramik som oftest blot var tale om et enkelt skår. I et tilfælde var der knap tale om et skår, men en sekundært brændt lerklump, der var mast flad og let rullet (Figur 7), og i et andet tilfælde var der en lille, meget tynd, rund skive af sekundært brændt keramik. Et tolkningsforslag kunne derfor være, at lerkarskåret kunne udgøre en form for symbolsk ”Charons mønt” eller Obol, en sølvmønt, som fra det antikke Grækenland blev brugt at lægge i grave, i munden på afdøde, som betaling til færgemanden Charon for at sejle den dødes sjæl over floden Styx til dødsriget. Fra yngre romersk jernalder kender vi til fænomenet, hvor det f.eks. på Engbjerg-gravpladsen på Københavns Vestegn, hvor glasskår placeret i munden på liget opfattes som en Charonsmønt (Boye 2002, 203 ff). Ud over glasskår, er også brudstykker af guldklip og rav fundet i rige sjællandske grave, ofte med våben, fra yngre romersk jernalder (Dyhrfeldt-Johnsen 2011, 133).



Figur 7. Sekundært brændt skår/lerklump, X49, fra grav A85.

Det kan forekomme langt at gå, at sammenligne forekomsten af enkelt forekommende skår, der stammer fra ligbål i ældre romersk jernalder med rav, glas og guldklip i jordfæstegrave 300 år senere. Alligevel kan det være et udgangspunkt for at forstå denne forekomst af sekundært brændte skår. Om de har ligget i munden på afdøde er i sagens natur umuligt at eftervise. Men man bør være opmærksom på det fremover, og også på, om der i jordfæstegrave fra samme periode kan ligge enkelte (ubrændte) skår i hovedregionen. I fald de er der, vil de dog formentlig ikke skille sig meget ud fra de øvrige skår i graven, og dermed være sværere at erkende.

Urnegrave

Der blev fundet i alt 11 urnegrave (A63, A64, A85, A111, A118, A120, A122, A123, A124, A125 og A144), som hver indeholdt en urne. I ét tilfælde blev der fundet et bi-kar ved en af urnerne. Gravene var placeret i den centrale del af udgravningsfeltet (se figur 9), og gravpladsen formodes derfor at være helt afgrænset mod henholdsvis syd og øst.

Urnebrandgruber

Der blev fundet i alt fem urnebrandgruber (A62, A140, A141, A143 og A150). De varierede i størrelse og indhold, og størrelsesforholdet mellem urne og grube varierede også. I en enkelt urnebrandgrube, A140, blev der fundet dele af tre bi-kar og andre genstande, mens der i de øvrige ikke blev fundet andet end en urne. En af urnebrandgruberne, A143, er her i beretningsskrivningens slutfase dog omdefineret som en "brandpletgrav med bundkar", da lerkarret ikke indeholder større koncentration af knogler end selve resten af fylden i gruben (jf. Henriksen 2009, 70).

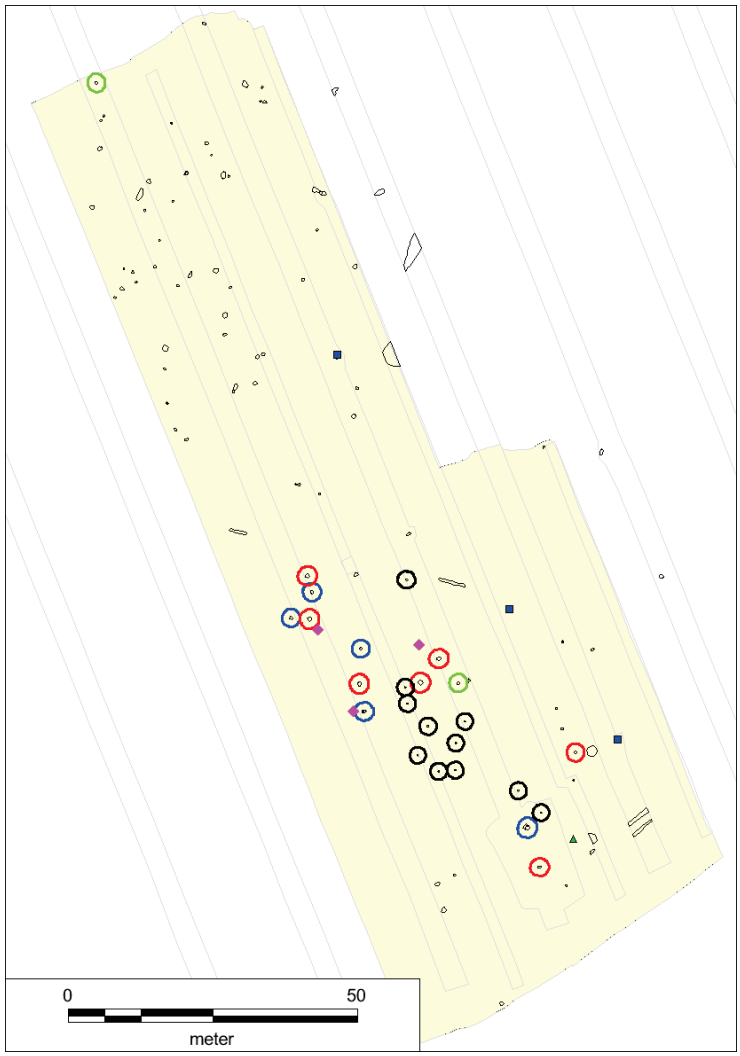

Figur 8. Fordelingen af de anlæg undersøgt på gravpladsen. Sort ring: Urnegrav. Blå ring: Urnebrandgrube. Rød ring: Brandpletgrav. Grøn ring: Benhob. Pink rombe: Lerkardeponering. Blå firkant: Trækulsplet. Grøn trekant: Usikker (urne eller lerkardeponering).

Brandpletgrave

Ved den afsluttende finsoldning af fylden fra brandpletgravene, kunne der ud fra forekomsten af brændt udskilles i alt otte brandpletgrave (A12, A61, A67, A76, A121, A139, A142 og A168). Definitorisk skal der være brændt humant knoglemateriale i brandpletgrave for at de kan defineres som sådan. Dog er det ved beretningens tilblivelse ikke lavet kursorisk gennemgang af knoglematerialet. Teoretisk set kan derfor ikke udelukkes, at noget af det brændte knoglemateriale kan være fra dyr.

Benhobe

Der blev fundet to benhobe (A65 og A83), dvs. hvidbrændte knogler uden trækulsmateriale omkring og uden urne. Den nordligst beliggende, A83, lå afsides i feltets nordkant, 90 meter nordnordvest for de øvrige grave.

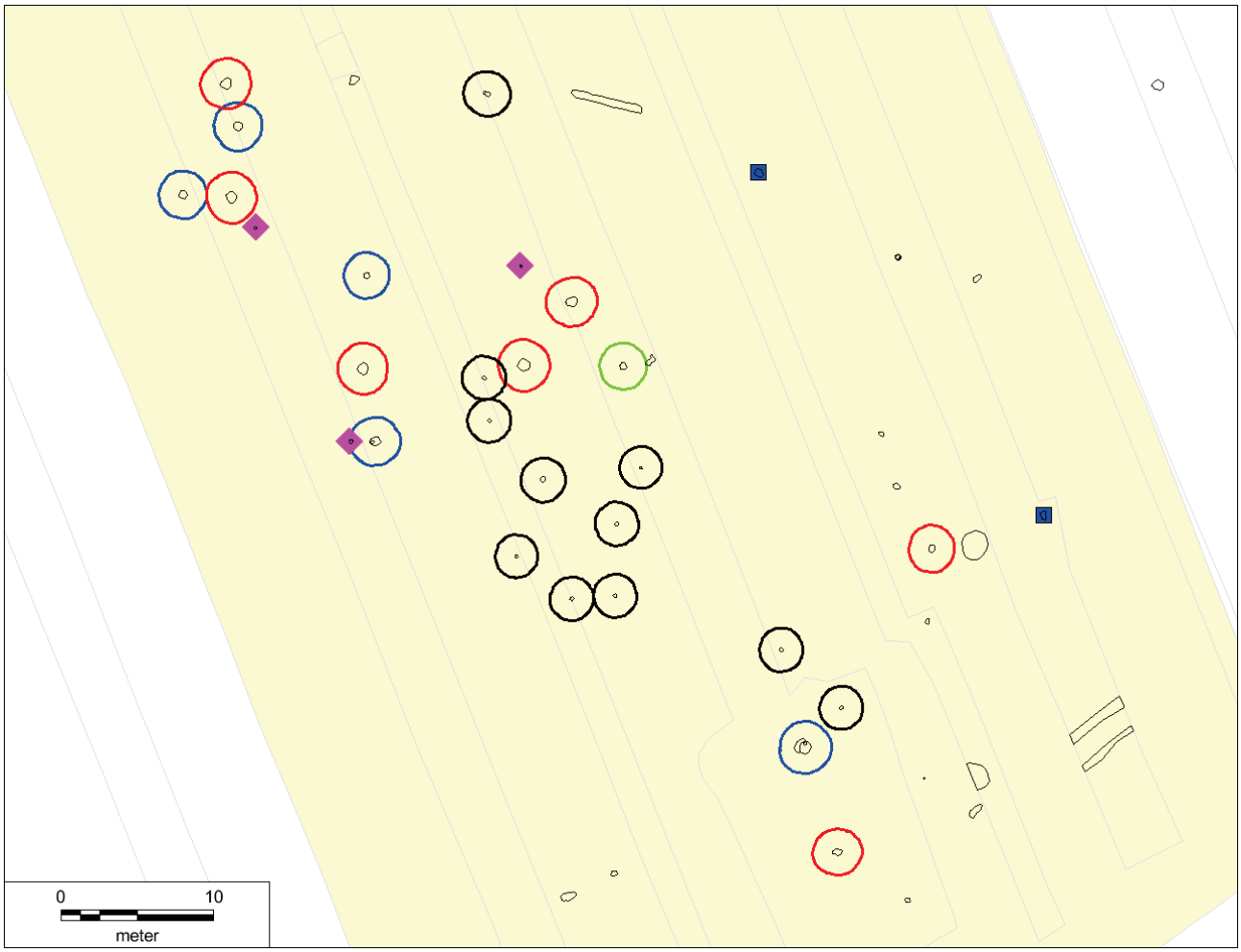

Figur 9. Fordelingen af de 24 grave i den sydlige del af feltet: Sort ring: Urnegrav. Blå ring: Urnebrandgrube. Rød ring: Brandpletgrav. Grøn ring: Benhob. Pink rombe: Lerkardeponering. Blå firkant: Trækulsplet.

Ildgruber/trækulspletter uden brændt knogle

Af de mulige brandgrave, hvorfra jord blev indsamlet, floteret og finsoldet, var der fire anlæg, der ud fra fraværet af brændt knogle måtte redefineres som trækulspletter eller ildgruber (A42, A57, A70 og A165). Det skal bemærkes, at trækulspletterne placerer sig uden for klyngen af brandgrave mod nord og øst.

Lerkardeponeringer

Der blev fundet i alt 3 lerkardeponeringer (A84, A119 og A173). De ligger relativt samlet med en indbyrdes afstand på 15-17 meter og med en afstand til nærmeste grav på hhv. ca. 1, 2 og 3,5 m. Under udgravningen viste et enkelt, meget dårligt bevaret lerkar, der formodedes at være en urne, ikke at indeholde brændte knogler, og den efterfølgende udgravning af urnerne inden døre viste sig da også, at jorden i nogle af de formodede urner var helt tomme for brændte knogler eller andre fund og derfor må opfattes som lerkardeponeringer, dvs. enkeltstående eller flere lerkar samlet gravet

ned på gravpladsen som en del af ritualerne på gravpladsen, på samme måde som lerkardeponeringer også kan forekomme i vådområder og bebyggelser (jf. Henriksen 2009, 74 f.)

Gravpladsen formodes at være afgrænset, men det er absolut muligt, at der er flere gravklynger på arealerne uden for det forundersøgte område vest- og syd for (se figur 9).

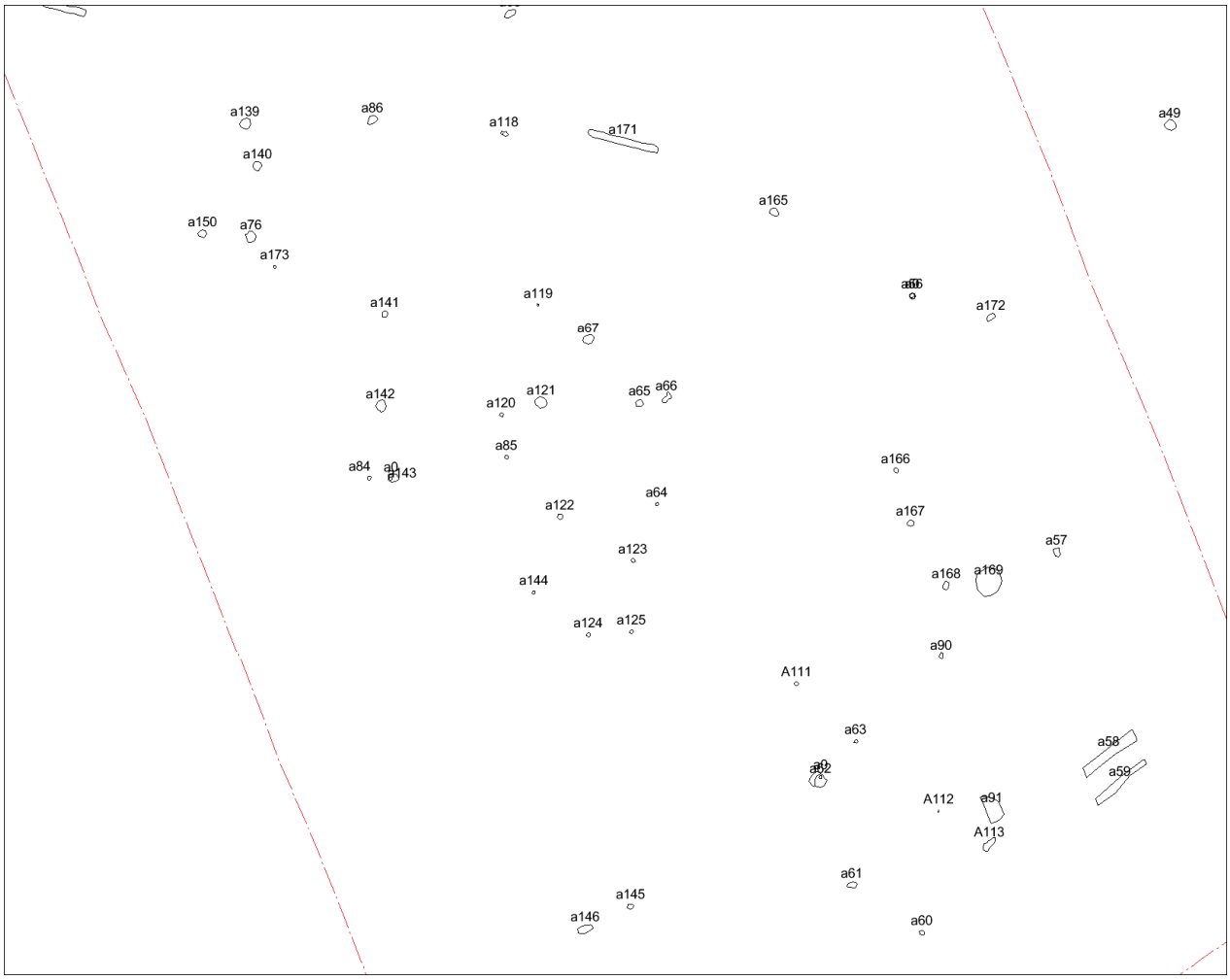

Figur 10. Anlægsangivelser på anlæggene i den sydlige del af feltet.

Nedenfor følger en præsentation af de enkelte grave (placeringen kan ses på figur 11).

Henvisninger til foto- og tegningslister følger i anlægsbeskrivelserne i senere afsnit.

Urnegrave (11 stk):

A 63

Fund

Urne: X31

Brændte knogler: X128

Metal: X129

Figur 11. Urnegrav, A63, med urne X31 efter fremgravning.

Urnegrav, med urne skåret i fladen med en del synlige hvidbrændte knogler.

Ovalt aftegnet i fladen, ca. 21x25 cm.

SØ-lig del af fyld omkring graves bort, fotodokumenteret og tegnet set fra SØ.

Urnen, X31 er bevaret i en højde af ca. 8 cm. Selve bunden af lerkarret måler ca. 11 cm i diameter.

Ingen nedgravning kan erkendes. Urnen blev optaget i plastfolie. Røntgenfoto påviser metal mellem de brændte knogler i urnen, og udgravning/konservering afventer ved beretningsskrivning.

A 64

Fund

Urne: X43

Brændte knogler: X44 (samt én dyreknogle, amulet eller spillebrik?)

Figur 12. Profil af urnegrav A64 med urne X43

Urnegrav, med urne skåret i fladen med en del synlige hvidbrændte knogler.

Ovalt aftegnet i fladen, ca. 16x18 cm.

SØ-lig del af fyld omkring graves bort, fotodokumenteret og tegnet set fra SØ.

Urnen, X43 er bevaret i en højde af ca. 5 cm.

Ingen nedgravning kan erkendes. Den beskedne rest af urnen blev udgravet i felten.

Mellem de brændte knogler blev en lille, hel (astragal-?) knogle fundet. Den ligger sammen med de øvrige brændte knogler fra urnen. Det drejer sig muligvis om en amulet eller en spillebrik.

Ud fra kindtænder heri, som formodes at være bevaret fordi de må have være beskyttet i tandbenet, dvs. før tandfrembruddet, vurderes gravlagte at være et barn på 5-9 år (af osteolog Lise Lock Harvig og tandlæge Lise Westermann).

Figur 13. Tænder (del af X44) fra urnegrav A64.

A 85

Fund

Urne: X46

Brændte knogler: X48

Jern: X47 (ubestemt), X53 (ubestemt, optaget i klump, supplerer X47), X87 ("krølle" fra greb-enden af en jernkniv)

Keramik: X49 (sekundært brændt skår)

Figur 14. Urnegrav, A85 under udgravning.

Urnegrav

I fladen ses spredte forekomster af hvidbrændt knogle. I vest-delen ses jern i et område af ca. 3x4 cm.

Urnen er irregulær i sin form i fladen, ca. 25-27 cm i diameter.

Syd-del af fyld uden for urnen bortgraves.

Urnen falder fra hinanden ved udgravning rundt om. Derfor udgraves og registreres den i fladen. Jernet optages forsøgsvist i en klump + løse dele.

Der findes randskår nede i selve urnen og uden for den. Ud fra den betragtning er den formentlig ødelagt allerede ved nedlæggelsen.

Skårene optaget i felten i flere skår til eventuel senere sammensætning.

A 111

Fund

Urne: X20

Brændte knogler: X86

Metal: X130 (ubestemt)

Figur 15. Urnegrav, A111, X20, set fra SØ.

Urnegrav. I fladen 25 cm i diameter.

I fylden i fladen ses en del hvidbrændte knoglestumper og lerkarskår fra selve urnen. Ingen nedgravning kan erkendes.

Tegnet i flade og snit. Fotodokumenteret i flade og snit, set fra SØ.

Urnen måles i felten til 29 cm i diameter på det bredeste sted, bevaret i en højde af 14-15 cm.

Urnen afventer udgravning, så metalgenstanden, X130 er endnu ubestemt.

A 118

Fund

Urne: X17

Bikar: X18

Brændte knogler: X19

Jern: X51 (ubestemt, måske flere genstande, fra urnen), X92 (ubestemt, fra bikar)

Keramik: X99 (sekundært brændt skår).

Figur 16. A118, urne, X17 til højre med bikar, X18 til venstre. Set fra ca. S.

Urnegrav med bikar.

Ses i fladen som lerkar, X17, 32 cm i diameter, hvor skårene ses. Vest herfor ses, på samme måde afskåret, et mindre kar, X18, ca. 15 cm i diameter.

I den sydlige og nordvestlige del af den store urne ses jernstykker som tynde skaller. Desuden se spredte forekomster af hvidbrændte knoglestykker i fladen af begge lerkar. Rundt om karrene ses et svagt mørkere fyldskifte end UG i en omtrentlig cirkel på 62-65 cm. I den sydvestige del af anlægget skærer en moderne plovfure igennem begge lerkar (se foto, DP-0052). Fylden er mellem til lyst grågult leret sand. En plovfure skærer sig igennem både urne og bikar, og trækker hvidbrændt knogle ud af anlægget.

Udgravningsmetode: Afrensning af fladen, fotodokumentation og tegning i flade og snit. Jorden om den nordlige del af lerkarrene fjernes først.

Urnen viste sig at være bevaret i en højde af ca. 20 cm.

Tegnet i flade og snit.

Ved udgravning af urne inden døre, viste den sig at indeholde relativt store mængder jern både i toppen og da det blev vendt om også i bunden.

Urnen indeholdt desuden også et stykke sekundært brændt keramik.

Indholdet af urnen afventer pt røntgen, evt. CT-scanning og herefter /udgravning/konservering.

A 120

Fund

Urne: X23

Brændte knogler: X90

Trækul/makrofossiler: X89

Jern: X131 (kniv).

Figur 17. Urnegrav A120. Profil set fra ca. S. Ingen nedgravning synlig i profil.

Urnegrav

Omtrent cirkulært fyldskifte, 47-52 cm i diameter.

Fyld: Lyst homogent gråbrunt leret sand, meget lig undergrundsfyld. Jævnt afgrænset i fladen.

Centralt placeret er en urne, 25-28 cm i diameter.

Fyld heri er som den øvrige uden for urnen, dog ses lidt hvidbrændt knogle.

Urnen viser sig at være ca. 32 cm i diameter og bevaret i en højde af ca. 20 cm.

Afrenset og fotodokumenteret i fladen. Jorden om den sydlige del af lerkarret er bortgravet først, herefter fotodokumenteret.

Hele urnen, X23, er fremgravet og fotodokumenteret, også til 3D.

Indtaget som "præparat" i plastfilm.

Forekomst af metaller i urnen gør, at udgravning/konservering pt. afventer.

Figur 18. A120. Røntgenfoto, der viser en stor kniv, X131, ca. 20 cm lang.

A 122

Fund

Urne: X24

Brændte knogler: X27.

Guldring: X25

Jern (ubestemt): X28 (ligger i præparat pt., rundt om urne)

Botanisk materiale, trækul/makrofossiler: X109 (udskilt, floteret fra fylden i urnen)

Keramik: X107 (sekundært brændt skår) (og X26, som udgår, som blot var en lille skal af keramik)

Figur 19. Urnegrav A122 under udgravning i felten, set fra SØ. Rust/jern omkring urnen kan anes.

Urnegrav.

Nederste halvdel af urne med jern rundt om.

Formodet nedgravning måler 48-55 cm i diameter og er diffust til jævnt afgrænset i fladen. Ingen synlig nedgravning i profil.

I fladen måler urnen 35 cm i diameter

Ved udgravning af urnen i felten blev der, øverst i laget hvor koncentrationen af knogler er, fundet et stykke bøjet guldtråd, X25, formentlig en overklippet guldring.

Obs: Jorden fryser til, mens der udgraves.

Ved udgravning af urnen blev skårene opdelt, således at de eventuelt senere kan samles.

Den nederste del af urnen med omkringliggende fyld, hvori der ses meget rust, er optaget i præparat.

Ved vask af skårene blev der fundet et enkelt skår, X107, som tydeligvis stammer fra et andet lerkar, da det er lyst gråt og sekundært brændt. Det er pakket sammen med keramikken fra urnen i en lille pose.

Figur 20. Guldring, X25. Den lå lige i toppen af knoglelaget.

Figur 21. Urnegrav A122 under udgravning i felten, set fra N. Bemærk jernet rundt om urnen.

A 123

Fund

Urne: X29

Brændte knogler: X93

Metal (ubestemt): X133 (ligger pt. stadig i urne og afventer konservering/udgravning)

Figur 22. Urne X29, fremgravet. A123, set fra syd

Urnegrav.

Ingen nedgravning synlig i flade eller snit. Urnen, X29, måler i fladen 23 cm i diameter og er bevaret i en højde af 9-10 cm.

Afrenset i fladen, fotodokumenteret og skitseret i flade og "snit".

Jorden om den østlige /sydøstlige del af urnen blev bortgravet først, herefter fotodokumenteret.

Ved udgravning af urnen inden døre, blev der fundet metal, der ved beretningsskrivningen endnu ikke er færdigudgravet.

A 124

Fund

Urne: X37

Brændte knogler: X94

Jern (ubestemt): X38 (afventer røntgen/konservering).

Figur 23. A124.Urne, X37 fremgravet.

Urnegrav.

Ingen synlig nedgravning.

Stor urne med tre x-formede knopper, en del af randen er bevaret. 35 cm bred, 24 cm høj.

Ved tømning af urnen blev der fundet en større mængde hvidbrændte knogler fra menneske (et ungt, voksent individ).

Ved vestkanten af urnens fod blev der fundet en klump rust/jern. Derudover er der ikke fundet gravgods i selve urnen.

Snittet/udgravet af Ann Gadd, herefter af JW, set fra S.

3D-registreret.

A 125

Fund

Urne: X42

Brændte knogler: X118 (ca. 1 håndfuld)

Metal (ubestemt): X133 (er ved beretningsskrivning i urnepræparat).

Figur 24. Urne, X42 fremgravet, A125. set fra S.

Urnegrav.

I fladen kun den skårne urne synlig, ingen knogle synligt i fladen.

23-25 cm i diameter.

Snittet, set fra ca. S.Bunden af urnen måler ca. 10 cm i diameter. Urnen ser ud til at være skåret af ved bugmidten, i en højde af ca. 10-12 cm.

Fotodokumenteret fra S og efter fremgravning også fra SV.

Optaget i plastfolie.

Ved udgravning af urnen blev der fundet metal i urnen. Derfor er urnen ved beretningsskrivningen ikke færdigudgravet.

A 144

Fund

Urne: X55

Brændte knogler: X125

Jern: X56

Figur 25. A144 under udgravning. Urne, X55 med jern uden om. Set fra NØ

Urnegrav med jern uden for.

Undersøges set fra NØ pga jern i S- og SV-kant.

Karret er brudt omkring ved bugknækket. Ca. 20 cm i diameter, ca. 12 cm bevaret i højden af karret.

Nederste halvdel af urne optaget i præparat. Uden for urnen, X55 ses rust/jern, X56.

De brændte knogler, X125.

Ved beretningsskrivning er gipspræparatet endnu ikke åbnet, og det er for tykt til røntgenfotoet blev godt.

Urnebrandgruber (5 stk):

A 62

Fund

Urne: X32

Brændte knogler: X100

Keramik: X112 (sekundært brændt randskår fra selve urnen), X113 (sekundært brændt lille skive fra fyld i gruben)

Botanisk materiale/Trækul mv.: X33 (fra grube), X50 (lag b, om urne), X98 (i urne)

Jern: X126 (er ved beretningsskrivning stadig i urnen og afventer konservering/udgravning)

Kobberlegering: X127: (er ved beretningsskrivning stadig i urnen og afventer konservering/udgravning)

Figur 26. Urnebrandgrube, A62, set fra SØ. I nordlig del af gruben anes urnen i fladen.

Figur 27. Urne, X32, A62. Set fra ca. N.

Urnebrandgrube. Bredde: 85 cm. Dybde: 20 cm.

Blev snittet i forundersøgelsesfasen, lige inden den blev erkendt som en grav - og gravpladsen erkendt.

Urnen placeret i nordkanten af gruben.

Fyld (se T2):

a) Homogen mørk, kulsort fyld af leret sand med meget trækul, både kulstøv/nister og store stykker.Enkelte mellembrune pletter ses i fylden.

b) Heterogen fyld, finere spættet fyld (ellers som lag a med megen trækul).

Lag b kunne godt se ud som en egen nedgravning, hvor urnen står, men det står ikke helt klart.

3D-dokumenteret.

Gruben er tegnet i profil set fra ca. S, og urnen ligeledes set fra ca. V.

Urnens højde: ca. 15 cm.

A 140

Fund

Urne: X64

Brændte knogler: X96

Jern: X74 (ubestemmeligt), X76 (nål).

Dyreknogle, brændt: X75 (nåleetui)

Keramik: X72 (lille kop), X77 (halvt lille kar), X95 (bund af lerkar, nedsat i urne)

Botanisk materiale/trækul mv.: X63 (fra fyld i gruben), X97 (fra urne, under lerkar X95).

Figur 28. Urnebrandgrube, A140, profil set fra SV.

Figur 29.Urne, X63 samt kop, X72, A140.Set fra SØ.

Urnebrandgrube, fritlagt urne i felten af amatørarkæolog, Helge Ø Nielsen. Færdigudgravet i felten af JW.

3D-model er lavet af denne urne (X64) i felten, hvor dele af to små kopper står ved siden af (placeret oven i hinanden), og enden af en lang nål i et brændt etui af en rørknogle også ligger placeret uden for urnen lige nord for kopperne.

Ved udgravning af præparatet af urnen, i juni 2019, blev der oven i selve urnen fundet bunden af et større lerkar, X95. Under dette kar lå der, ud over en fyld med både trækulstykker og hvidbrændte knogler, skår af selve urnen. Det kan kun forklares ved, at urnen er blevet knust inden nedsætningen af lerkar, X95.

I sydkanten uden for urnen blev der fundet overfladen af en formentlig omdannet, ubrændt knogle, ca. 3 cm i diameter (måske fra kød/mad) (se foto DP-0205, hvor knoglens nedbrudte kant ses som en cirkel midt i billedet).

I fladen omtrent kvadratisk med let konvekse sider, ca. 50x52 cm, urnen placeret let forskudt fra midten i det vestlige hjørne af nedgravningen. Urnen måler i fladen ca. 23 cm i diameter Fyld: Heterogen mørk og mellem brunsort og gråbrunt sandet ler med trækulsnister, spættet ned undergrundsmateriale. Jævnt afgrænset i flade og snit.

Urnen er brudt et stykke over bugknækket, og er i profil ca. 17 cm høj og 29 cm bred.

Randskår ses i fladen.

3D-registreret.

På T4 ses detaljeret tegning i 1:10.

A 141

Fund

Urne: X21

Brændte knogler: X120

Jern: X22 (ubestemt, stumper fra fladen)

Botanisk materiale/trækul m.v.: X20

Figur 30. Urnebrandgrube, A141, profil i oversigt, set fra S

Urnebrandgrube.

Ovalt, jævnt afgrænset fyldskifte, 38x32 cm.

Fyld: Let heterogent fyld af mørk brungråt leret sand med trækulsnister og pletter af mellem gråbrunt leret sand.

Centralt ses et cirkulært fyldskifte, ca. 10x16 cm, mere løst i fylden og med enkelte hvidbrændte knoglestumper og stumper af rusten jern samt lerkarskår (urne?). Mod SV i anlægget ses også en stump jern. Snittet, set fra ca. S. Al fyld er indsamlet, floteret og finsoldet.

Tolkning: Allernederste del af urnebrandgrube med ca. 4 cm af urnen bevaret m. hvidbrændte knogler, X120 og jerngenstande.

A 143

Fund

Urne?/lerkar: X35

Brændte knogler: X105

Kobberlegering: X110 (Bronzefibel, fragment).

Botanisk materiale/trækul m.v.: X36 (fra lag a). X88

Figur 31. A143, profil, set fra SSØ.

Urnebrandgrube eller ”brandpletgrav med bundkar”. Måler ca. 80 cm Ø-V på den længste led, og 55 cm N-S.

Fyld (se T2): a) (Fylden omkring lerkarret): Heterogen, spættet mørk og mellem brun med trækulsnister og lidt hvidbrændt knogle.

b) (Fyld i sydlig og vestlig kant af anlæg): Mellem til lyst gulbrunt leret sand (lidt mørkere end undergrundsmaterialet).

Snittet, set fra syd. Urnen(?)/lerkarret, X35 er bevaret i en højde af 16 cm, og en bredde af 28 cm. I fladen heraf ses også randskår liggende løst. Gruben er 62 cm bred og 18 cm dyb.

Jorden i lerkarret indeholdt kun ca. 1 tsk små stumper brændt knogle, og lignende er gældende for de tre poser fyld, der blev floteret og finsoldet fra selve gruben.

Spørgsmålet er, om ikke der er tale om en brandpletgrav med et lerkar, der er stillet ned i gruben som gravgave, hvori der derefter er fyldt bålfyld ned oveni, således at der er tale om en såkaldt ”brandpletgrav med bundkar”.

I fylden fra gruben er der, ud over trækul og meget lidt hvidbrændt knogle, fundet en stump af en bronzefibel, X110.

A 150

Fund

Urne: X57

Brændte knogler: X122

Keramik: X115 (sekundært brændt randskår)

Botanisk materiale/trækul m.v.: X58

Figur 32. Urnebrandgrube A150, profil set fra S.

Urnebrandgrube.

Fritlagt i felten af amatørarkæolog Birthe Thorsen.

Gruben er cirkulær, ca. 50 cm i diameter. Urnen placeret centralt, let mod nord, med en diameter på 28 cm i diameter.

Selve urnen er et stort, sammenfaldet lerkar, og gruben er blot bevaret i en dybde af 13 cm.

Af urnen ses en stor del af randen.

Fyld uden for lerkar: Let heterogent mellem brungråt lerets sand, småspættet med undergrundsmateriale og trækulsnister. Inden i urnen ses enkelte stykker hvidbrændt knogle.

Fra fylden uden for urnen blev der fremsoldet ca. en halv håndfuld hvidbrændt knogler samt et stykke tand. Dette må supplere knoglematerialet fra selve urnen.

3D-registreret.

Optaget i gipspræparat af Carsten Korthauer. Ved beretningens udførelse er der ikke åbnet for dette præparat eller taget røntgen heraf.

Brandpletgrave (8 stk):

A 12

Fund

Botanisk materiale/trækul m.v.: X9

Brændte knogler: X4

Jern: X3 (flere stumper, formentlig rester af kniv).

Keramik: X2 (randskår)

Figur 33. Brandpletgrav, A12, profil set fra SØ

Brandpletgrav,

Beskrivelse fra dagbogen.

I fladen et mørkt fyldskifte i midten, ca. 35 cm i diameter, med trækulsnister og hvidbrændt knogle. Herom et ovalt fyldskifte, ca. 70x80 cm, ovalt, diffust afgrænset, med lyst leret sand med pletter af mørk fyld som det centrale (dyregange?). Snittes set fra SØ. Dybde: ca. 15 cm. Fotodokumenteret i flade og snit. (Skitseret i dagbogen).

I det mørke, centrale fyldskifte blev fundet ca. fem små stumper jern. Desuden blev der fundet få hvidbrændte knoglestumper og keramikskår, formentlig fra samme lille kop. Al fyld, 5 poser jord á 5 L er indsamlet, floteret og finsoldet. Heri blev fundet yderligere jernstumper, hvidbrændt knogle og randskår af samme slags som de øvrige.

Der blev lavet udvidelse, ca. 4-5 m på hver side af A12 for at se, om der var flere grave i umiddelbar nærhed, og to 2 meter brede grøfter blev senere gravet ca. 8 meter på hver side af denne søgegrøft, hvor kun en let askeholdig plet, med humøs fyld, A92, blev fundet 21 m SV for.

A 61

Fund

Botanisk materiale/trækul m.v.: X82

Brændte knogler: X103

Figur 34. Formodet brandpletgrav, A61, set fra SØ

Mulig brandpletgrav.

Ca. 50 cm i diameter, dybde: 16 cm. Snittet, set fra SØ, under forundersøgelse, så kun halvdelen af fylden er floteret og soldet.

Konvekse sider, flad bund.

Fyld: Let heterogen fyld af mellem og mørk brungråt leret sand med trækulsnister og -stykker samt lidt undergrundsmateriale.

(Ingen synlige brændte stykker knogle ved udgravning)

Det soldede materiale indeholder 10 små stumper hvidbrændt knogle.

A 67

Fund

Botanisk materiale/trækul m.v.: X79

Brændte knogler: X101

Figur 35. Brandpletgrav A67, profil set fra SV.

Brandpletgrav.

Afrenset i fladen, skitseret og fotodokumenteret.

Snittet, sydlig del tømt. Skitseret i profil på papirark: Flad bund, skrå-konvekse sider..

Fyld: Homogen mørk brungråt/sort, trækulsholdig fyld

I profil: Bredde: 55-60 cm, Dybde: 12 cm.

Al fylden (X79), 3 poser a max 5 L er hjemtaget, den ene pose til flotering og soldning, de øvrige til soldning.

Alt materialet er floteret og soldet. Udskilt er en stor mængde trækul og en lille mængde hvidbrændt knogle.

Et enkelt meget lille, ca. 1,5x1,5 cm. og dårligt bevaret skår blev observeret , men ikke gemt.

Snittet og tømt af amatørarkæolog, Birthe Thorsen.

A 76

Fund

Botanisk materiale/trækul m.v.: X60

Brændte knogler: X121

Keramik: X59 (bl.a. bundskår + skår af x-formet hank), X111 (2 sekundært brændte skår: randskår + sideskår)

Figur 36. Brandpletgrav A76, set fra S.

Brandpletgrav.

Ovalt fyldskifte, ca. 75x 60 cm, Ø-V orienteret. Jævnt afgrænset, mørk brunsort sandet ler med nister af undergrundsmateriale og med megen trækul og enkelte skår og lidt hvidbrændt knogle i fladen.

Al fylden, fire poser, ca. 20 L indsamlet og floteret/soldet.

Bredde: 75 cm, dybde: 7 cm, flad bund.

Udgravet af amatørarkæolog, Helge Ø. Nielsen.

Ved finsoldning af al fylden udskiltes ca. 1 spiseskefuld hvidbrændt knogle.

A 121

Fund

Botanisk materiale/trækul m.v.: X67

Brændte knogler: X119 (fire små stumper)

Keramik: X68 (sekundært brændt)

Figur 37. Mulig brandpletgrav, A121, profil set fra SV

Mulig brandpletgrav. Kun fire små stumper hvidbrændt knogle fundet heri.

Ca. 75 cm i diameter, diffust afgrænset.

Heterogen fyld af mellem og mørk gråbrunt leret sand trækulsnister/sod og trækul.

Et par skår i fladen, X68, og efterfølgende blev i solden fundet et sekundært brændt skår.

A 139

Fund

Botanisk materiale/trækul m.v.: X65

Brændte knogler: X117 (ca. 1 tsk. stumper).

Figur 38. A139, profil set fra SV

Mulig brandpletgrav.

68 cm lang, 50 cm bred, orienteret NV-SØ.

Jævnt til diffust afgrænset. Fylden er spættet, mørk med meget trækulsnistre og mellem gråbrunt sandet ler.

Ingen synlige knogler i fladen. Ved gravning og efterfølgende soldning af al fylden, er der indsamlet ca. 1 teskefuld små stumper hvidbrændt knogle.

A 142

Fund 66 71 124, f194 f208

Botanisk materiale/trækul m.v.: X66

Brændte knogler: X124 (ca. 1 spsk. stumper)

Keramik: X71 (sekundært brændt, 10 skår, bl.a. sideskår m. ornamentik, bund- og randskår)

Figur 39. Mulig brandpletgrav, A142, profil set fra S.

Brandpletgrav.

Oval, ca. 77x 60 cm, orienteret N-S. Snittet, set fra S.

Jævnt afgrænset i flade og snit. Fyld: Homogen mørk brunsort leret sand med trækul og trækulsnister. Enkelte pletter af undergrundsmateriale ses.

Dybde: ca. 6-9 cm. Bundforløbet forekommer jævnt, fladt til let rundet, om end også gennemskåret af enkelte dyregange. Al fylden hjemtaget til flotering og soldning.

I fladen ses få, sekundært brændte skår, i en mængde, der tyder på en ”pars pro toto”-deponering af keramik i ligbålet.

Ved finsoldning af fylden er der udskilt ca. 1 spiseske stumper af hvidbrændt knogle.

A 168

Fund

Botanisk materiale/trækul m.v.: X70

Brændte knogler: X123

Keramik: X114 (1 stk. sekundært brændt sideskår)

Figur 40. Mulig brandpletgrav, A168, profil set fra S

Mulig brandpletgrav.

Lille cirkulært fyldskifte, ca. 35 cm i diameter.

Heterogen fyld af spættet lyst til mellem brungult leret sand og mørk trækulsholdig brunsort leret sand m. trækul.

Snittet set fra S. Dybde: 6 cm, rundet bund. Al fyld indsamlet til flotering og soldning.

Ved soldning fremkom ca. en halv håndfuld stumper af hvidbrændt knogle.

Benhobe: (2 stk)

A 65

Fund

Brændte knogler: X39

Keramik: X41 (sekundært brændt sideskår m. ornamentik)

Jern: X40 (ubestemt, blok afventer røntgen og konservering)

Figur 41. Benhob, A65, profil set fra S.

Benhob. Diffust afgrænset i fladen, ca. 50 cm i diameter, Max dybde: 5 cm.

Fyld: Let heterogen fyld af mellem brungråt, leret sand med få trækulsnister og en del stumper af hvidbrændt knogle.

Omtrent midt i fladen lå stumper af jern, løst i fylden. Desuden få skår af sekundært brændt keramik med ornamentik i form af negleindtryk eller buede pindstik.

Ved snitning ser det ud til at der ligger mere jern i fylden (fotodok), forsøgt optaget i blok (X40).

Fylden indsamles til finsoldning.

Ved gennemgang af solderest blev der set enkelte skaller af omdannet jern. Disser er ikke blevet gemt.

Figur 42. Brændte knogler fremrenset.A65.

Figur 43. Jern, X40, fremrenset. A65.

A 83

Fund

Botanisk materiale/trækul m.v.: X83

Brændte knogler: X102



Figur 44. "Benhob", A83, med opridsning, fladen set fra S. Få knoglestumper kan anes.

Benhob, enligt beliggende ca. 90 m nordnordvest for koncentrationen af grave, i feltets nordlige kant.

Ca. 45 cm i diameter, meget diffust afgrænset. Få knoglestumper ses spredt i den lyse råjord.

Har været eksponeret for frost og vintervejr gennem flere måneder inden anlægget blev udgravet.

Fotodokumenteret i flade og snit.

Meget lidt bevaret. Fyld finsoldet og få hvidbrændte knogler er indsamlet.

Trækulspletter (gruber) (5 stk)

A 42

Fund: *Botanisk materiale/trækul m.v.: X52*

Figur 45.Trækulsplet A42, profil set fra SSØ

Trækulsplet. Beliggende enligt i søgegrøft, ca. 200 meter nord for koncentrationen af brandgrave.

Undersøgt med henblik på at undersøge, om de små enligt beliggende huller med aske- og trækulsholdig fyld kunne være en del af en større brandgravsplads.

Dette er tilsyneladende ikke tilfældet, og dermed formodes der ikke at være gravplads i dette område.

Bredde: 70 cm, dybde 20 cm.

Diffust afgrænset i snit, jævnt afgrænset i fladen.

Fyld: Heterogen, spættet fyld af mellem gulgråt, gruset sand med trækulsstykker.

En jordprøve blev udtaget, for at undersøge, om anlægget kunne have tilknytning til den syd for liggende brandgravplads.

Men da der ikke var andet end trækulsstykker, X52, i fylden, tolkes anlægget som en lille pyroteknisk grube/trækulsplet.

A 57

Fund: *Botanisk materiale/trækul m.v.: X84*

Figur 46.Trækulsplet A57, profil set fra SV

Grube/trækulsplet. Ca. 30-35 cm i diameter, irregulær i flade og snit. Sort, trækulsholdig mørk gråsort, leret sand med pletter af undergrundsmateriale. Dybde: max 5 cm.

Ved flotering og soldning blev der kun observeret trækul, men ingen brændte knogler eller andet.

Så fra at være tolket som en mulig brandpletgrav, tolkes anlægget til at være en brandgrube/trækulsplet.

A 70

Fund: *Botanisk materiale/trækul m.v.: X78*

Figur 47. Trækulsplet, A70, profil set fra S

Grube/trækulsplet. Oval, ca. 85x75 cm, orienteret Ø-V.

Jævnt afgrænset. Homogen mørk brungråt/sort, trækulsholdig fyld. Midt i ses et lysere fyldskifte (mellem gråbrunt LS). Snittet, set fra S. Fyld hjemtaget til solning og flotering.

Ved flotering og soldning blev der kun observeret trækul, men ingen brændte knogler eller andet.

Så fra at være tolket som en mulig brandpletgrav, tolkes anlægget til at være en trækulsplet.

A 92

Fund: ingen.

Figur 48. Trækulsplet, A92, set fra SSØ

Fyldskifte med askeagtig fyld med lidt trækulsnister, i ekstra søgegrøft mellem grøft 4 og 5. Ligger med 21 meters afstand sydvest for brandpletgrav A12.

Fotodokumenteret og snittet. Ingen jordprøver udtaget herfra. Tolkning: mulig trækulsplet.

A 165

Fund: *Botanisk materiale/trækul m.v.: X69*

Figur 49. Trækulsplet A165, profil set fra S

Grube/trækulsplet

Omtrent cirkulær, 55 cm i diameter. Dybde: 5-7 cm.

Heterogen fyld af spættet lyst til mellem brungult leret sand og mørk trækulsholdig brunsort leret sand m. trækul.

Ved flotering og soldning blev der kun observeret trækul, men ingen brændte knogler eller andet.

Så fra at være tolket som en mulig brandpletgrav, tolkes anlægget til at være en brandgrube/trækulsplet.

Lerkardeponeringer (3 stk)

A 84

Fund

Keramik: X12 (stort hankekar), X13 (lille hankekar), X14 (mellemstort hankekar), X15 (fodbæger), X16 (lille kop).

Figur 50. Lerkardeponering A84, med X14, X15 (heri X16), og X12, set fra Ø

Lerkardeponering med fem lerkar:

Tre hankekar af forskellig størrelse samt et fodbæger, hvori der var placeret en lille kop.

Imod forventning indeholdt ingen af lerkarrene brændte knogler eller andre genstande. Derfor må anlægget opfattes som en lerkardeponering, (jf. Henriksen 2009, 74f.).

Lerkarrene er meget knuste, men er veldokumenterede på fotos i felten.

3D-model er lavet heraf.

Figur 51. Lerkardeponering A84, med X12 t.v., X13 forrest, X15 (heri X16) bagerst og X14 t.h., set fra V

A 119

Fund: *Keramik: X54 (hankekar).*

Figur 52. Lerkardeponering A119, hankekar X54 i profil, set fra S.

Lerkardeponering bestående af et lille hankekar.

Ved udgravningen af karret inden døre, blev der ikke fundet brændt knogle eller andet, der indikerer en egentlig grav.

Dermed opfattes nedsættelsen af lerkarret, med dets eventuelle organiske indhold, at være en lerkardeponering.

Lerkar synlig i fladen, men uden knogler.

Ved afrensning (+ foto) af fladen ses, at det er et hankekar, 12 cm i diameter i fladen. Ingen synlig nedgravning.

Fotodokumenteret og skitseret i profil.

Karrets bugdiameter: 17 cm, højde: ca. 13 cm.

Efter fuld fremgravning blev karret fotodokumenteret med mobiltelefon af JW + detektorførere (også under udgravning, se forsidefoto). set fra S.

Desværre faldt en stor karside af i skår inden fotodokumentering med feltkameraet. Optaget i plastfilm + løse skår.

A 173

Fund: *Keramik: X61 (lerkar)*

Figur 53. Lerkardeponering, A173, set fra S

Lerkardeponering, et lerkar.

Nederste del af et meget nedbrudt lerkar (X61) blev erkendt i fladen ved udgravningens slutfase.

Diameter: 16 cm, højde af lerkar bevaret: 4 cm.

Det viste sig at være helt tomt for fund og knogler.

Fylden fra lerkarret er finsoldet og solderesten kasseret.

Til trods for at der kun er fire centimeter bevaret af lerkarret, må det alligevel vurderes, at knogler i en urne burde være til stede.

Lerkardeponering eller urnegrav:

A 112
Fund: *Keramik: X85 (bundskår)*
Figur 54. Skårene fra bunden af et lerkar, X85, A112. Ved muldafrømning.
Den absolutte bund af et lerkar, X85, der lå helt knust ved maskinafrømning. Der er formentlig enten tale om en urnegrav eller en lerkardeponering.

Øvrige genstande:

Snøreendedup, sølv fra 1600-tallet

Figur 55. Snørreendedup, X80.

I forbindelse med at fladen blev afsøgt af frivillige detektorførere, blev der i en smal plovfure i fladen fundet en snøreendedup af sølv med ciselering i form af trekanter på de seks facetter (sekskantet tværsnit) og initialerne PLS. Den yderste centimeter af spidsen er profileret. 4 cm lang. I følge parallel fra Skanderborg-området, dateres den til 1600-tallet, og kan have været en kærestegave (Søvsø, 2014, 272).

Desuden har museumsinspektør Hanne Schaumburg Sørensen fra Museum Østjylland ved søgning i digitale arkiver fundet flere eksempler på, hvordan ”snøredupper” i sølv og guld optræder i protokoller fra 1700- og 1800-tallet i forbindelse med opgørelse af dødsboer samt at de har været sat til salg i aviser.

Litteratur:

Boye, Linda 2002: ”Glasskår i munden – en upåagtet gravskik i yngre romersk jernalder” I: Drik - og du vil leve skønt. Festskrift til Ulla Lund Hansen på 60-årsdagen, (red. Pind.J. et al.) s. 203-209.

Dyhrfjeld-Johnsen, Mads D. 2011: ”Charon-skik og alternativ brug af romerske mønter”, I: Aarbøger for Nordisk Oldkyndighed og Historie 2009, s. 133-154.

Henriksen, Mogens Bo 1998: ”Pars pro toto”-begravelser i romersk jernalder – et aspekt af jernalderens begravelsesritualer. I: Dødens Rum, Ballegaard Petersen, A & Sommer, A.-L. (red.), s. 99-111.

Henriksen, Mogens Bo 2009: Brudager Mark – en romertids gravplads nær Gudme på Sydøstfyn. Bind 1.

Søvsø, Mette 2014. ” Snøreendedupper og snørenåle – Krop, køn og mode i senmiddelalder og nyere tid” KUML 2014, s. 265-290.

Tak

Tak til detektorførere ved MidtDetekt, Arne Nielsen, Rasmus Nielsen, Mette Norre Bæksgaard, Jesper Simonsen og Lars Palmå, der som frivillige har bidraget til afsøgning af området og fladen.

Tak til Helge Østerballe Nielsen og Birthe Thorsen fra Randersegnens Amatørarkæologer for stor hjælp de sidste dage af udgravningen og for hjælp med fundhåndtering og pakning.

Tak for sparring til gode kolleger ved Museum Østjylland og til Mogens Bo Henriksen fra Odense Bys Museer, Peter Mose Jensen og Jannie Koster Larsen fra Naturvidenskabelig afdeling ved Moesgaard Museum, knoglespecialister Lise Lock Harvig og Dorthe Dangvard Pedersen for sparring i udgravnings- og efterbearbejdningsfasen.

Fremtidigt arbejde

Den arkæologiske undersøgelse er afsluttet og det respektive areal betragtes derfor som færdigundersøgt. Gravpladsen på det forundersøgte område betragtes som velafgrænset. Ved eventuelt fremtidigt anlægsarbejde på de tilstødende arealer mod syd og vest anbefales forundersøgelse, da der er risiko for at finde flere grave eller bebyggelse fra jernalderen.

Dato og signatur

Randers den 30-07-2019

Arkæolog, cand.mag.
Jakob Westermann

museum ØSTJYLLAND
RANDERS DJURSLAND

Stemannsgade 2
DK-8900 Randers C
Tlf. 8712 2600
www.museumoj.dk

Anlægsliste

Anlæg	Hovedgruppe	Undergruppe	Datering	Fase	Tegn.	Indgår i	Består af
Kampagne: 08-10-2018							
A3	Fyldskifte	Fyldskifte	Ældre Jernalder				
A12	Grav	Brandgrav, Brandpletgrav	Ældre Jernalder				
A42	Grube	Trækulsplet	Udateret		T1		
A43	Stolpehul	Stolpehul	Udateret		T1		
A57	Grube	Trækulsplet	Udateret		T4		
A61	Grav	Brandgrav, Brandpletgrav	Ældre Romersk Jernalder		T4		
A62	Grav	Brandgrav, Urnebrandgrube	Ældre Romersk Jernalder		T2		
A63	Grav	Brandgrav, Urnegrav	Ældre Romersk Jernalder		T2		
A64	Grav	Brandgrav, Urnegrav	Ældre Romersk Jernalder		T3		
A65	Grav	Brandgrav, Benhob	Ældre Romersk Jernalder		T3		
A67	Grav	Brandgrav, Brandpletgrav	Ældre Romersk Jernalder		T4		
A70	Grube	Trækulsplet	Udateret		T4		
A76	Grav	Brandgrav, Brandpletgrav	Ældre Romersk Jernalder		T3		
A83	Grav	Brandgrav, Benhob	Ældre Romersk Jernalder				
A84	Depot-/Offerfund	Lerkardeponering	Ældre Romersk Jernalder, B2		T5		

A85	Grav	Brandgrav, Urnegrav	Ældre Romersk Jernalder		T3		
A92	Grube	Trækulsplet	Udateret				
A111	Grav	Brandgrav, Urnegrav	Ældre Romersk Jernalder		T2		
A112	Grav	Lerkardeponering eller urnegrav	Ældre Romersk Jernalder				
A118	Grav	Brandgrav, Urnegrav	Ældre Romersk Jernalder		T2		
A119	Depot-/Offerfund	Lerkardeponering	Ældre Romersk Jernalder		T3		
A120	Grav	Brandgrav, Urnegrav	Ældre Romersk Jernalder		T2		
A121	Grav	Brandgrav, Brandpletgrav	Ældre Romersk Jernalder		T4		
A122	Grav	Brandgrav, Urnegrav	Ældre Romersk Jernalder		T2		
A123	Grav	Brandgrav, Urnegrav	Ældre Romersk Jernalder		T2		
A124	Grav	Brandgrav, Urnegrav	Ældre Romersk Jernalder		T2		
A125	Grav	Brandgrav, Urnegrav	Ældre Romersk Jernalder		T3		
A139	Grav	Brandgrav, Brandpletgrav	Ældre Romersk Jernalder		T3		
A140	Grav	Brandgrav, Urnebrandgrube	Ældre Romersk Jernalder		T3, T4		
A141	Grav	Brandgrav, Urnebrandgrube	Ældre Romersk Jernalder		T2		

A142	Grav	Brandgrav, Brandpletgrav	Ældre Romersk Jernalder		T3		
A143	Grav	Brandgrav, Urnebrandgrube	Ældre Romersk Jernalder		T2		
A144	Grav	Brandgrav, Urnegrav	Ældre Romersk Jernalder		T3		
A148	Grube	Kogestensgrube	Udateret		T4		
A150	Grav	Brandgrav, Urnebrandgrube	Ældre Romersk Jernalder		T3		
A165	Grube	Trækulsplet	Udateret		T4		
A168	Grav	Brandgrav, Brandpletgrav?	Ældre Romersk Jernalder		T4		
A173	Depot-/Offerfund	Lerkardeponering	Ældre Romersk Jernalder				

Anlægsbeskrivelse

Kampagne: 08-10-2018

A12

Grav, Brandgrav, Brandpletgrav, Ældre Jernalder

Brandpletgrav,
Beskrivelse fra dagbogen.
I fladen et mørkt fyldskifte i midten, ca. 35 cm i diameter, med trækulsnister og hvidbrændt knogle. Herom et ovalt fyldskifte, ca. 70x80 cm, ovalt, diffust afgrænset, med lyst leret sand med pletter af mørk fyld som det centrale (dyregange?). Snittes set fra SØ. Dybde: ca. 15 cm. Fotodokumenteret i flade og snit. (Skitseret i dagbogen).
I det mørke, centrale fyldskifte blev fundet ca. fem små stumper jern. Desuden blev der fundet få hvidbrændte knoglestumper og keramikskår, formentlig fra samme lille kop. Al fyld, 5 poser jord á 5 L er indsamlet, floteret og finsoldet. Tolkning: Brandpletgrav.
Der blev lavet udvidelse, ca. 4-5 m på hver side af A12.

Tegninger:
Foto: DP/F1, DP/F2, DP/F3, DP/F4
Fund: X2: Randskår, uornamenteret, Ældre Jernalder; X3: ubestemt, Ældre Jernalder; X4: Menneskeknogler, brændte, Ældre Jernalder; X9: floteret materiale, Udateret

A42

Grube, Trækulsplet, Udateret

Beliggende enligt, ca. 200 meter nord for koncentrationen af brandgrave.
Undersøgt med henblik på at undersøge, om de små huller med trækulsholdig/askefyld kunne være en del af en større brandgravsplads.
Dette er tilsyneladende ikke tilfældet.
Bredde: 70 cm, dybde 20 cm.
Diffust afgrænset i snit, jævnt afgrænset i fladen.
Fyld: Heterogen, spættet fyld af mellem gulgråt, gruset sand med trækulsstykker.
En jordprøve blev udtaget, for at undersøge, om anlægget kunne have tilknytning til den syd for liggende brandgravplads.
Men da der ikke var andet end trækulsstykker, X52, i fylden, tolkes anlægget som en lille pyroteknisk grube/trækulsplet
Tolkning: Trækulsplet

Tegninger: T1
Foto: DP/F15, DP/F16
Fund: X52: floteret materiale, Udateret

A43

Stolpehul, Stolpehul, Udateret

Diameter 32 cm, dybde 8 cm.
Fyld: Heterogen, spættet fyld af mellem gulgråt, let leret sand med tkn m. pletter af gult sandet undergrundsmateriale.
Jævnt afgrænset i flade og snit.
Tolkning: Bund af stolpehul.

Tegninger: T1

A57

Grube, Trækulsplet, Udateret

Grube/ildgrube.
Ca. 30-35 cm i diameter, irregulær i flade og snit. Sort, trækulsholdig mørk gråsort, leret sand med pletter af undergrundsmateriale.
Ved flotering og soldning blev der kun observeret trækul, men ingen brændte knogler eller andet.
Så fra at være tolket som en mulig brandpletgrav, tolkes anlægget til at være en brandgrube/pyroteknisk grube.
Dybde: max 5 cm.

Tegninger: T4
Foto: DP/F219, DP/F220
Indgår i:
Fund: X84: floteret materiale, Udateret

A61

Grav, Brandgrav, Brandpletgrav, Ældre Romersk Jernalder

Mulig brandpletgrav.
Ca. 50 cm i diameter, dybde: 16 cm. Snittet, set fra SØ, under forundersøgelse, så kun halvdelen af fylden er floteret og soldet.
Konvekse sider, flad bund.
Fyld: Let heterogen fyld af mellem og mørk brungråt leret sand med trækulsnister og -stykker samt lidt undergrundsmateriale.
(Ingen synlige brændte stykker knogle ved udgravning)
Det soldede materiale indeholder 10 små stumper hvidbrændt knogle.

Tegninger: T4
Foto: DP/F11
Indgår i:
Fund: X82: floteret materiale, Udateret; X103: Menneskeknogler, brændte, Ældre Jernalder

A62

Grav, Brandgrav, Urnebrandgrube, Ældre Romersk Jernalder

Urnebrandgrube. Bredde: 85 cm. Dybde: 20 cm.
Blev snittet i forundersøgelsesfasen, lige inden den blev erkendt som en grav - og gravpladsen erkendt.
Urnen placeret i nordkanten af gruben.
Fyld:
a) Homogen mørk, kulsort fyld af leret sand med meget trækul, både kulstøv/nister og store stykker.Enkelte mellembrune pletter ses i fylden.
b) Heterogen fyld, finere spættet fyld (ellers som loag a med megen trækul).
Lag b ser ud som en egen nedgravning, hvor urnen står, men det står ikke helt klart.
3D-dokumenteret med pkt. 13-16.
Gruben er tegnet i profil set fra ca. S, og urnen ligeledes set fra ca. V.
Urnens højde: ca. 15 cm.

Tegninger: T2
Foto: DP/F8, DP/F9, DP/F10, DP/F111, DP/F112, DP/F122, DP/F123, DP/F124, DP/F125, DP/F126, DP/F159,

DP/F160, DP/F161, DP/F162, DP/F163, DP/F164, DP/F165
Fund: X32: Kar, helt - se beskrivelse, Ældre Romersk Jernalder; X33: floteret materiale, Udateret; X34: udgår, Udateret; X50: floteret materiale, Udateret; X98: floteret materiale, Udateret; X100: Menneskeknogler, brændte, Ældre Romersk Jernalder; X112: Randskår, sekundært brændt, Ældre Romersk Jernalder; X113: Skår, sekundært brændt, Ældre Romersk Jernalder; X126: ubestemt, Ældre Romersk Jernalder; X127: ubestemt, Ældre Romersk Jernalder

A63

Grav, Brandgrav, Urnegrav, Ældre Romersk Jernalder
Urnegrav, med urne skåret i fladen med en del synlige hvidbrændte knogler.
Ovalt aftegnet i fladen, ca. 21x25 cm.
SØ-lig del af fyld omkring graves bort, fotodokumenteret og tegnet set fra SØ.
Urnen, X31 er bevaret i en højde af ca. 8 cm. Selve bunden af lerkarret måler ca. 11 cm i diameter.
Ingen nedgravning kan erkendes. Urnen blev optaget i plastfolie.

Tegninger: T2
Foto: DP/F7, DP/F106, DP/F107, DP/F108, DP/F109, DP/F110
Fund: X31: Kar, helt - se beskrivelse, Ældre Romersk Jernalder; X128: Menneskeknogler, brændte, Ældre Romersk Jernalder; X129: Ubestemt, Ældre Romersk Jernalder

A64

Grav, Brandgrav, Urnegrav, Ældre Romersk Jernalder
Urnegrav, med urne skåret i fladen med en del synlige hvidbrændte knogler.
Ovalt aftegnet i fladen, ca. 16x18 cm.
SØ-lig del af fyld omkring graves bort, fotodokumenteret og tegnet set fra SØ.
Urnen, X43 er bevaret i en højde af ca. 5 cm.
Ingen nedgravning kan erkendes. Den beskedne rest af urnen blev udgravet i felten.
Mellem de brændte knogler blev en lille, hel (astragal-?) knogle fundet. Den ligger sammen med de øvrige brændte knogler fra urnen. Det drejer sig muligvis om en amulet eller en spillebrik.
Ud fra kindtænder heri, som formodes at være bevaret fordi de må have være beskyttet i tandbenet, dvs. før tandfrembruddet, vurderes gravlagte at være et barn 5-9 år.

Tegninger: T3
Foto: DP/F12, DP/F153, DP/F154
Fund: X43: Kar, helt - se beskrivelse, Ældre Romersk Jernalder; X44: Menneskeknogler, brændte, Ældre Romersk Jernalder

A65

Grav, Brandgrav, Benhob, Ældre Romersk Jernalder
Benhob. Diffust afgrænset i fladen, ca. 50 cm i diameter, Max dybde: 5 cm.
Fyld: Let heterogen fyld af mellem brungråt, leret sand med få trækulsnister og en del stumper af hvidbrændt knogle.
Omtrent midt i fladen lå stumper af jern, løst i fylden.
Ved snitning ser det ud til at der ligger mere jern i fylden (fotodok), forsøget optaget i blok (X40).
Fylden indsamles til finsoldning.

Ved gennemgang af solderest blev der set enkelte skaller af omdannet jern. Disser er ikke blevet gemt.

Tegninger: T3
Foto: DP/F13, DP/F144, DP/F145, DP/F146, DP/F147, DP/F148, DP/F149, DP/F150, DP/F151
Fund: X39: Menneskeknogler, brændte, Ældre Romersk Jernalder; X40: ubestemt, Ældre Romersk Jernalder; X41: Sideskår, ornamenteret, sekundært brændt, Ældre Romersk Jernalder

A67

Grav, Brandgrav, Brandpletgrav, Ældre Romersk Jernalder

Brandpletgrav.
Afrenset i fladen, skitseret og fotodokumenteret.
Snittet, sydlig del tømt. Skitseret i profil på papirark: Flad bund, skrå-konvekse sider..
Fyld: Homogen mørk brungråt/sort, trækulsholdig fyld
I profil: Bredde: 55-60 cm, Dybde: 12 cm.
Al fylden (X79), 3 poser a max 5 L er hjemtaget, den ene pose til flotering og soldning, de øvrige til soldning.
Alt materialet er floteret og soldet. Udskilt er en stor mængde trækul og en lille mængde hvidbrændt knogle.
Et enkelt meget lille, ca. 1,5x1,5 cm. og dårligt bevaret skår blev observeret , men ikke gemt.
Anlægsansvarlig: JW, men snittet og tømt af amatørarkæolog, Birthe.

Tegninger: T4
Foto: DP/F14, DP/F212, DP/F213
Fund: X79: floteret materiale, Udateret; X101: Menneskeknogler, brændte, Ældre Jernalder

A70

Grube, Trækulsplet, Udateret

Grube/ildgrube.
Oval, ca. 85x75 cm, orienteret Ø-V.
Jævnt afgrænset. Homogen mørk brungråt/sort, trækulsholdig fyld. Midt i ses et lysere fyldskifte (mellem gråbrunt LS).
Snittet, set fra S. Fyld hjemtaget til solning og flotering.
Ved flotering og soldning blev der kun observeret trækul, men ingen brændte knogler eller andet.
Så fra at være tolket som en mulig brandpletgrav, tolkes anlægget til at være en brandgrube/pyroteknisk grube.

Tegninger: T4
Foto: DP/F211, DP/F215
Fund: X78: floteret materiale, Udateret

A76

Grav, Brandgrav, Brandpletgrav, Ældre Romersk Jernalder

Brandpletgrav.
Ovalt fyldskifte, ca. 75x 60 cm, Ø-V orienteret. Jævnt afgrænset, mørk brunsort sandet ler med nister af undergrundsmateriale og med megen trækul og enkelte skår og lidt hvidbrændt knogle i fladen.
Al fylden, fire poser, ca. 20 L indsamlet og floteret/soldet.
Bredde: 75 cm, dybde: 7 cm, flad bund.
Udgravet af amatørarkæolog, Helge Ø. Nielsen.
Ved finsoldning af al fylden udskiltes ca. 1 spiseskefuld hvidbrændt knogle.

Tegninger: T3
Foto: DP/F178, DP/F182, DP/F183
Fund: X59: Keramik diverse, Ældre Romersk Jernalder; X60: floteret materiale, Udateret; X111: Randskår, sekundært brændt, Ældre Jernalder; X121: Menneskeknogler, brændte, Ældre Romersk Jernalder

A83

Grav, Brandgrav, Benhob, Ældre Romersk Jernalder

Benhob, enligt beliggende ca. 90 m nordnordvest for koncentrationen af grave, i feltets nordlige kant.
Ca. 45 cm i diameter, meget diffust afgrænset. Få knoglestumper ses spredt i den lyse råjord.
Har været eksponeret for frost og vintervejr gennem flere måneder inden anlægget blev udgravet.
Fotodokumenteret i flade og snit.
Meget lidt bevaret. Fyld finsoldet og få hvidbrændte knogler er indsamlet.

Tegninger:
Foto: DP/F216, DP/F217, DP/F218
Fund: X83: floteret materiale, Udateret; X102: Menneskeknogler, brændte, Ældre Jernalder

A84

Depot-/Offerfund, Lerkardeponering, Ældre Romersk Jernalder, B2

Lerkardeponering med fem lerkar:
Tre hankekar af forskellig størrelse samt et fodbæger, hvori der var placeret en lille kop.
Ingen af lerkarrene indeholdt brændte knogler eller andre genstande. Derfor må anlægget opfattes som en lerkardeponering.
Lerkarrene er meget knuste, men er veldokumenterede på fotos i felten.
3D-model er lavet heraf.

Tegninger: T5
Foto: DP/F17, DP/F18, DP/F19, DP/F20, DP/F21, DP/F22, DP/F23, DP/F27, DP/F28, DP/F29, DP/F30, DP/F31, DP/F32, DP/F33
Fund: X12: Kar, helt - se beskrivelse, Ældre Romersk Jernalder, B2; X13: Kar, helt - se beskrivelse, Ældre Romersk Jernalder, B2; X14: Kar, helt - se beskrivelse, Ældre Romersk Jernalder, B2; X15: Kar, helt - se beskrivelse, Ældre Romersk Jernalder, B2; X16: Kar, helt - se beskrivelse, Ældre Romersk Jernalder, B2

A85

Grav, Brandgrav, Urnegrav, Ældre Romersk Jernalder

Urnegrav
I fladen ses spredte forekomster af hvidbrændt knogle. I vest-delen ses jern i et område af ca. 3x4 cm.
Urnen er irregulær i sin form i fladen, ca. 25-27 cm i diameter.
Syd-del af fyld uden for urnen bortgravet.
Urnen falder fra hinanden ved udgravnin rundt om. Derfor udgraves og registreres den i fladen. Jernet optages forsøgsvist i en klump + løse dele.
Der findes randskår nede i selve urnen og uden for den. Ud fra den betragtning er den formentlig ødelagt allerede ved nedlæggelsen.
Skårene optaget i felten i flere skår til eventuel senere sammensætning.

Tegninger: T3
Foto: DP/F155, DP/F156, DP/F157, DP/F158, DP/F166, DP/F167, DP/F169, DP/F170, DP/F171
Fund: X46: Kar, helt - se beskrivelse, Ældre Romersk Jernalder; X47: ubestemt, Ældre Romersk Jernalder; X48: Menneskeknogler, brændte, Ældre Romersk Jernalder; X49: Ubestemt, Ældre Romersk Jernalder; X53: Præparat , Udateret; X87: ubestemt, Ældre Romersk Jernalder

A92

Grube, Trækulsplet, Udateret

Fyldskifte med askeagtig fyld med lidt trækulsnister, i ekstra søgegrøft mellem grøft 4 og 5. Ligger med 21 meters afstand sydvest for brandpletgrav A12.
Fotodokumenteret og snittet. Ingen jordprøver udtaget herfra.

Tegninger:
Foto: DP/F24, DP/F25, DP/F26

A111

Grav, Brandgrav, Urnegrav, Ældre Romersk Jernalder

Urnegrav. I fladen 25 cm i diameter.
I fylden i fladen ses en del hvidbrændte knoglestumper og lerkarskår fra selve urnen. Ingen nedgravning kan erkendes.
Tegnet i flade og snit. Fotodokumenteret i flade og snit, set fra SØ.
Urnen måles i felten til at måle 29 cm i diameter på det bredeste sted, bevaret i en højde af 14-15 cm.

Tegninger: T2
Foto: DP/F101, DP/F102, DP/F103, DP/F104, DP/F105, DP/F116, DP/F117, DP/F118, DP/F119
Fund: X30: Kar, helt - se beskrivelse, Ældre Romersk Jernalder; X86: Menneskeknogler, brændte, Ældre Romersk Jernalder; X130: ubestemt, Ældre Romersk Jernalder

A112

Grav, Lerkardeponering eller urnegrav, Ældre Romersk Jernalder

Den absolutte bund af et lerkar, X85, der lå helt knust ved maskinafrømning.
Der er formentlig enten tale om en urnegrav eller en lerkardeponering.

Fund: X85: Anden kardel - se beskrivelse, Ældre Romersk Jernalder

A118

Grav, Brandgrav, Urnegrav, Ældre Romersk Jernalder

Urnegrav med bikar.
Ses i fladen som lerkar, X17, 32 cm i diameter, hvor skårene ses. Vest herfor ses, på samme måde afskåret, et mindre kar, X18, ca. 15 cm i diameter.
I den sydlige og nordvestlige del af den store urne ses jernstykker som tynde skaller. Desuden se spredte forekomster af hvidbrændte knoglestykker i fladen af begge lerkar. Rundt om karrene ses et svagt mørkere fyldskifte end UG i en omtrentlig cirkel på 62-65 cm. I den sydvestige del af anlægget skærer en moderne plovfure igennem begge lerkar (se foto). Fylden er mellem til lyst grågult leret sand. En plovfure skærer sig igennem både urne og bikar, og trækker hvidbrændt knogle ud af anlægget.
Udgravningsmetode: Afrensning af fladen , fotodokumentation og tegning i flade og snit. Jorden om den nordlige del af lerkarrene fjernes først.
Urnen viste sig at være bevaret i en højde af ca. 20 cm.
Udgravningsansvarlig: JW.
Tegnet i flade og snit

Tegninger: T2
Foto: DP/F39, DP/F51, DP/F52, DP/F53, DP/F54, DP/F55, DP/F56, DP/F57, DP/F58, DP/F59, DP/F60, DP/F61, DP/F62, DP/F63

Fund: X17: Kar, helt - se beskrivelse, Ældre Romersk Jernalder; X18: Kar, helt - se beskrivelse, Ældre Romersk Jernalder; X19: ubestemt, Ældre Romersk Jernalder; X51: Menneskeknogler, brændte, Ældre Romersk Jernalder; X91: Menneskeknogler, brændte, Ældre Romersk Jernalder; X92: ubestemt, Ældre Romersk Jernalder; X99: Sideskår, sekundært brændt, Ældre Romersk Jernalder

A119

Depot-/Offerfund, Lerkardeponering, Ældre Romersk Jernalder

Lerkardeponering bestående af et lille hankekar.
Ved udgravningen af karret inden døre, blev der ikke fundet brændt knogle eller andet, der indikerer en egentlig grav. Dermed opfattes nedsættelsen af lerkarret, med dets eventuelle organiske indhold, at være en lerkardeponering.

Lerkar synlig i fladen, men uden knogler.
Ved afrensning (+ foto) af fladen ses, at det er et hankekar, 12 cm i diameter i fladen. Ingen synlig nedgravning.
Fotodokumenteret og skitseret i profil.
Karrets bugdiameter: 17 cm, højde: ca. 13 cm.
Efter fuld fremgravning blev karret fotodokumenteret med mobiltelefon af JW + detektorførere (også under udgravning)., set fra S.
Desværre faldt en stor karside af i skår inden fotodokumentering med feltkameraet. Optaget i vitawrap + løse skår.

Tegninger: T3
Foto: DP/F40, DP/F172, DP/F173
Fund: X54: Kar, helt - se beskrivelse, Ældre Romersk Jernalder

A120

Grav, Brandgrav, Urnegrav, Ældre Romersk Jernalder

Urnegrav
Omtrent cirkulært fyldskifte, 47-52 cm i diameter.
Fyld: Lyst homogent gråbrunt leret sand, meget lig undergrundsfyld. Jævnt afgrænset i fladen.
Centralt placeret er en urne, 25-28 cm i diameter.
Fyld heri er som den øvrige uden for urnen, dog ses lidt hvidbrændt knogle.
Urnen viser sig at være ca. 32 cm i diameterog bevaret i en højde af ca. 20 cm.
Afrenset og fotodokumenteret i fladen. Jorden om den sydlige del af lerkarret er bortgravet først, herefter fotodokumenteret.
Hele urnen, X23, er fremgravet og fotodokumenteret, også til 3D (målepkt p5-p8).
Indtaget som "præparat" i plastfilm.

Tegninger: T2
Foto: DP/F41, DP/F68, DP/F69, DP/F70, DP/F71, DP/F72, DP/F73, DP/F74, DP/F75, DP/F76
Fund: X23: Kar, helt - se beskrivelse, Ældre Romersk Jernalder; X89: trækul/makrofossiler, Udateret; X90: Menneskeknogler, brændte, Ældre Romersk Jernalder; X131: Kniv, Ældre Romersk Jernalder

A121

Grav, Brandgrav, Brandpletgrav, Ældre Romersk Jernalder

Brandpletgrav. Kun fire små stumper hvidbrændt knogle fundet heri.
Ca. 75 cm i diameter, diffust afgrænset.
Heterogen fyld af mellem og mørk gråbrunt leret sand trækulsnister/sod og trækul.
Et par skår i fladen, X68, og efterfølgende blev i solden fundet et sekundært brændt skår.

Tegninger: T4
Foto: DP/F198, DP/F214
Fund: X67: floteret materiale, Udateret; X68: Sideskår, sekundært brændt, Ældre Romersk Jernalder; X119: Menneskeknogler, brændte, Ældre Jernalder

A122

Grav, Brandgrav, Urnegrav, Ældre Romersk Jernalder

Urnegrav.
Nederste halvdel af urne med jern rundt om.
Formodet nedgravning måler 48-55 cm i diameter og er diffust til jævnt afgrænset i fladen. Ingen synlig nedgravning i profil.
I fladen måler urnen 35 cm i diameter
Ved udgravning af urnen i felten blev der, øverst i laget hvor koncentrationen af knogler er, fundet en guldring, X25.
Obs: Jorden fryser til, mens der udgraves.
Ved udgravning af urnen blev skårene opdelt, således at de eventuelt senere kan samles.
Den nederste del af urnen med omkringliggende fyld, hvori der ses meget rust, er optaget i præparat.
Ved vask af skårene blev der fundet et enkelt skår, som tydeligvis stammer fra et andet lerkar, da det er lyst gråt og sekundært brændt. Det er pakket sammen med keramikken fra urnen i en lille pose.

Tegninger: T2
Foto: DP/F42, DP/F77, DP/F78, DP/F79, DP/F80, DP/F81, DP/F82, DP/F83, DP/F84, DP/F85, DP/F86, DP/F87, DP/F88, DP/F89, DP/F90, DP/F91, DP/F92, DP/F93
Fund: X24: Kar, helt - se beskrivelse, Ældre Romersk Jernalder; X25: Ring, Ældre Romersk Jernalder; X26: Sekundært brændt skår, kasseres, Udateret; X27: Menneskeknogler, brændte, Ældre Romersk Jernalder-Udateret; X28: ubestemt, Ældre Romersk Jernalder; X106: Menneskeknogler, brændte, Ældre Jernalder; X107: Sideskår, sekundært brændt, Ældre Jernalder; X109: trækul/makrofossiler, Udateret

A123

Grav, Brandgrav, Urnegrav, Ældre Romersk Jernalder

Urnegrav.
Ingen nedgravning synlig i flade eller snit. Urnen, X29, måler i fladen 23 cm i diameter og er bevaret i en højde af 9-10 cm.
Afrenset i fladen, fotodokumenteret og skitseret i flade og "snit".
Jorden om den østlige /sydøstlige del af urnen blev bortgravet først, herefter fotodokumenteret.
Ved udgravning af urnen inden døre, blev der fundet metal, der ved beretningsskrivningen endnu ikke er færdigudgravet.

Tegninger: T2
Foto: DP/F43, DP/F94, DP/F95, DP/F96, DP/F98, DP/F99, DP/F100
Fund: X29: Kar, helt - se beskrivelse, Ældre Romersk Jernalder; X93: Menneskeknogler, brændte, Ældre Romersk Jernalder; X133: Ubestemt, Ældre Romersk Jernalder

A124

Grav, Brandgrav, Urnegrav, Ældre Romersk Jernalder

Urnegrav.
Ingen synlig nedgravning.

Stor urne med tre x-formede knopper, en del af randen er bevaret. 35 cm bred, 24 cm høj.
Ved tømning af urnen blev der fundet en større mængde hvidbrændte knogler fra menneske (et ungt, voksent individ).
Ved vestkanten af urnens fod blev der fundet en klump rust/jern. Derudover er der ikke fundet gravgods i selve urnen.
Snittet/udgravet af Ann Gadd, herefter af JW, set fra S.
3D-registreret.

Tegninger: T2
Foto: DP/F44, DP/F128, DP/F129, DP/F130, DP/F131, DP/F132, DP/F133, DP/F134
Fund: X37: Kar, helt - se beskrivelse, Ældre Romersk Jernalder; X38: ubestemt, Ældre Romersk Jernalder; X94: Menneskeknogler, brændte, Ældre Romersk Jernalder

A125

Grav, Brandgrav, Urnegrav, Ældre Romersk Jernalder

Urnegrav.
I fladen kun den skårne urne synlig, ingen knogle synligt i fladen.
23-25 cm i diameter.
Snittet, set fra ca. S.Bunden af urnen måler ca. 10 cm i diameter. Urnen ser ud til at være skåret af ved bugmidten, i en højde af ca. 10-12 cm.
Fotodokumenteret fra S og efter fremgravning også fra SV.
Optaget i vitawrap.
Ved udgravning af urnen blev der fundet metal i urnen. Derfor er urnen ved beretningsskrivningen ikke færdigudgravet.

Tegninger: T3
Foto: DP/F45, DP/F152, DP/F201, DP/F202, DP/F203
Fund: X42: Kar, helt - se beskrivelse, Ældre Romersk Jernalder; X118: Menneskeknogler, brændte, Ældre Jernalder; X132: Ubestemt, Ældre Romersk Jernalder

A139

Grav, Brandgrav, Brandpletgrav, Ældre Romersk Jernalder

Mulig brandpletgrav.
68 cm lang, 50 cm bred, orienteret NV-SØ.
Jævnt til diffust afgrænset. Fylden er spættet, mørk med meget trækulsnistre og mellem gråbrunt sandet ler.
Ingen synlige knogler i fladen. Ved gravning og efterfølgende soldning af al fylden, er der indsamlet ca. 1 teskefuld små stumper hvidbrændt knogle.

Tegninger: T3
Foto: DP/F188, DP/F197
Fund: X65: floteret materiale, Udateret; X117: Menneskeknogler, brændte, Ældre Jernalder

A140

Grav, Brandgrav, Urnebrandgrube, Ældre Romersk Jernalder

Urnebrandgrube, fritlagt urne i felten af amatørarkæolog, Helge Ø Nielsen. Færdigudgravet i felten af JW.
3D-model er lavet af denne urne (X64) i felten, hvor dele af to små kopper står ved siden af (placeret oven i hinanden), og enden af en lang nål i et brændt etui af en rørknogle også ligger placeret uden for urnen lige nord for kopperne.
Ved udgravning af præparatet af urnen, i juni 2019, blev der oven i selve urnen fundet bunden af et større lerkar, X95.
Under dette kar lå der, ud over en fyld med både trækulstykker og hvidbrændte knogler, skår af selve urnen. Det kan

kun forklares ved, at urnen er blevet knust inden nedsætningen af lerkar, X95.
I sydkanten uden for urnen blev der fundet overfladen af en formentlig omdannet, ubrændt knogle, ca. 3 cm i diameter (måske fra kød/mad).
I fladen omtrent kvadratisk med let konvekse sider, ca. 50x52 cm, urnen placeret let forskudt fra midten i det vestlige hjørne af nedgravningen. Urnen måler i fladen ca. 23 cm i diameter Fyld: Heterogen mørk og mellem brunsort og gråbrunt sandet ler med trækulsnister, spættet ned undergrundsmateriale. Jævnt afgrænset i flade og snit.
Urnen er brudt et stykke over bugknækket, og er i profil ca. 17 cm høj og 29 cm bred.
Randskår ses i fladen.
3D-registreret.
På T4 ses detaljeret tegning i 1:10.

Tegninger: T3, T4
Foto: DP/F187, DP/F193, DP/F195, DP/F196, DP/F204, DP/F205, DP/F206, DP/F207
Fund: X63: floteret materiale, Udateret; X64: Kar, helt - se beskrivelse, Ældre Romersk Jernalder; X72: Kar, helt - se beskrivelse, Ældre Romersk Jernalder; X73: Keramik diverse, Ældre Romersk Jernalder; X74: ubestemmeligt, Ældre Romersk Jernalder; X75: Nåle-etui, hvidbrændt rørknogle, Ældre Romersk Jernalder; X76: redskab, nål, Ældre Romersk Jernalder; X77: Kar, helt - se beskrivelse, Ældre Romersk Jernalder; X95: Bundskår, Ældre Romersk Jernalder; X96: Menneskeknogler, brændte, Ældre Romersk Jernalder; X97: trækul/makrofossiler, Udateret

A141

Grav, Brandgrav, Urnebrandgrube, Ældre Romersk Jernalder

Urnebrandgrube.
Ovalt, jævnt afgrænset fyldskifte, 38x32 cm.
Fyld: Let heterogent fyld af mørk brungråt leret sand med trækulsnister og pletter af mellem gråbrunt leret sand. Centralt ses et cirkulært fyldskifte, ca. 10x16 cm, mere løst i fylden og med enkelte hvidbrændte knoglestumper og stumper af rusten jern samt lerkarskår (urne?). Mod SV i anlægget ses også en stump jern. Snittet, set fra ca. S. Al fyld er indsamlet, floteret og finsoldet.
Tolkning: Allernederste del af urnebrandgrube med ca. 4 cm af urnen bevaret m. hvidbrændte knogler, X120 og jerngenstande.
Anlægsansvarlig: JW. Udgravet d. 23/1 2019.
X-numre: X20: jord/trækul, X21: urne/keramik, X22: Jernstumper fra fladen

Tegninger: T2
Foto: DP/F64, DP/F65, DP/F66, DP/F67
Fund: X20: floteret materiale, Udateret; X21: Kar, helt - se beskrivelse, Ældre Romersk Jernalder; X22: ubestemt, Ældre Romersk Jernalder; X120: Menneskeknogler, brændte, Ældre Romersk Jernalder

A142

Grav, Brandgrav, Brandpletgrav, Ældre Romersk Jernalder

Brandpletgrav.
Oval, ca. 77x 60 cm, orienteret N-S. Snittet, set fra S.
Jævnt afgrænset i flade og snit. Fyld: Homogen mørk brunsort leret sand med trækul og trækulsnister. Enkelte pletter af undergrundsmateriale ses.
Dybde: ca. 6-9 cm. Bundforløbet er jævnt, fladt til let rundet. Al fylden hjemtaget til flotering og soldning.
I fladen ses få skår.
Ved finsoldning af fylden er der udskilt ca. 1 spiseske stumper af hvidbrændt knogle.

Tegninger: T3
Foto: DP/F194, DP/F208

Fund: X66: floteret materiale, Udateret; X71: Sideskår, ornamenteret, sekundært brændt, Ældre Romersk Jernalder; X124: Menneskeknogler, brændte, Ældre Jernalder

A143

Grav, Brandgrav, Urnebrandgrube, Ældre Romersk Jernalder

Urnebrandgrube. Måler ca. 80 Ø-V på den længste led, og 55 cm N-S.
Fyld: a) (Fylden omkring lerkarret): Heterogen, spættet mørk og mellem brun med trækulsnister og lidt hvidbrændt knogle.
b) (Fyld i sydlig og vestlig kant af anlæg): Mellem til lyst gulbrunt leret sand (lidt mørkere end undergrundsmaterialet).
Snittet, set fra syd. Urnen(?)/lerkarret, X35 er bevaret i en højde af 16 cm, og en bredde af 28 cm. I fladen heraf ses også randskår liggende løst.
Gruben er 62 cm bred og 18 cm dyb.

Jorden i lerkarret indeholdt kun ca. 1 tsk små stumper brændt knogle, og lignende er gældende for de tre poser fyld, der blev floteret og finsoldet fra selve gruben.
Spørgsmålet er, om ikke der er tale om en brandpletgrav med et lerkar, der er stillet ned i gruben som gravgave, hvori der derefter er fyldt bålfyld ned oveni.
I fylden fra gruben er der, ud over trækul og meget lidt hvidbrændt knogle, fundet en stump af en bronzefibel, X110.

Tegninger: T2
Foto: DP/F120, DP/F121, DP/F127, DP/F135, DP/F136, DP/F137, DP/F138, DP/F139, DP/F140, DP/F141, DP/F142, DP/F143
Fund: X35: Kar, helt - se beskrivelse, Ældre Romersk Jernalder; X36: floteret materiale, Udateret; X88: floteret materiale, Ældre Romersk Jernalder; X105: Menneskeknogler, brændte, Ældre Jernalder; X110: personligt, fibel, Ældre Romersk Jernalder

A144

Grav, Brandgrav, Urnegrav, Ældre Romersk Jernalder

Urnegrav med jern uden for.
Undersøges set fra NØ pga jern i S- og SV-kant.
Karret er brudt omkring ved bugknækket. Ca. 20 cm i diameter, ca. 12 cm bevaret i højden af karret.
Nederste halvdel af urne optaget i præparat. Uden for urnen, X55 ses rust/jern, X56.
De brændte knogler, X125.
Ved beretningsskrivning er gipspræparatet endnu ikke åbnet, og det er for tykt til røntgenfotoet blev godt..

Tegninger: T3
Foto: DP/F174, DP/F175, DP/F176
Fund: X55: Kar, helt - se beskrivelse, Ældre Romersk Jernalder; X56: ubestemt, Ældre Romersk Jernalder; X125: Menneskeknogler, brændte, Ældre Jernalder

A148

Grube, Kogestensgrube, Udateret

Kogestensgrube syd for koncentrationen af grave, mod sydlige af felt.
Bredde: ca. 60 cm, dybde ca. 14 cm.
Uden trækul i fylden. Iskørnede sten pakket i fladen. Snittet set fra SV.
Skrå sider, flad bund.
Uklart, om den har tilknytning til gravpladsen.

Tegninger: T4

A150

Grav, Brandgrav, Urnebrandgrube, Ældre Romersk Jernalder

Urnebrandgrube.
Fritlagt i felten af amatørarkæolog Birthe Thorsen.
Gruben er cirkulær, ca. 50 cm i diameter. Urnen placeret centralt, let mod nord, med en diameter på 28 cm i diameter.
Selve urnen er et stort, sammenfaldet lerkar, og gruben er blot bevaret i en dybde af 13 cm.
Af urnen ses en stor del af randen.
Fyld uden for lerkar: Let heterogent mellem brungråt lerets sand, småspættet med undergrundsmateriale og trækulsnister. Inden i urnen ses enkelte stykker hvidbrændt knogle.
Fra fylden uden for urnen blev der fremsoldet ca. en halv håndfuld hvidbrændt knogler samt et stykke tand. Dett må supplere knoglematerialet fra selve urnen.
3D-registreret.
Optaget i gipspræparat af Carsten Korthauer. Ved beretningens udførelse er der ikke åbnet for dette præparat eller taget røntgen heraf.

Tegninger: T3
Foto: DP/F177, DP/F189, DP/F190
Fund: X57: Anden kardel - se beskrivelse, Ældre Romersk Jernalder; X58: floteret materiale, Udateret; X115: Randskår, sekundært brændt, Ældre Romersk Jernalder; X122: Menneskeknogler, brændte, Ældre Romersk Jernalde

A165

Grube, Trækulsplet, Udateret

Grube/ildgrube
Omtrent cirkulær, 55 cm i diameter. Dybde: 5-7 cm.
Heterogen fyld af spættet lyst til mellem brungult leret sand og mørk trækulsholdig brunsort leret sand m. trækul.
Ved flotering og soldning blev der kun observeret trækul, men ingen brændte knogler eller andet.
Så fra at være tolket som en mulig brandpletgrav, tolkes anlægget til at være en brandgrube/pyroteknisk grube.

Tegninger: T4
Foto: DP/F199, DP/F209
Fund: X69: floteret materiale, Udateret

A168

Grav, Brandgrav, Brandpletgrav?, Ældre Romersk Jernalder

Lille cirkulært fyldskifte, ca. 35 cm i diameter.
Heterogen fyld af spættet lyst til mellem brungult leret sand og mørk trækulsholdig brunsort leret sand m. trækul.
Snittet set fra S. Dybde: 6 cm, rundet bund. Al fyld indsamlet til flotering og soldning.
Ved soldning fremkom ca. en halv håndfuld stumper af hvidbrændt knogle.

Tegninger: T4
Foto: DP/F200, DP/F210
Fund: X70: floteret materiale, Udateret; X114: Sideskår, sekundært brændt, Ældre Romersk Jernalder; X123: Menneskeknogler, brændte, Ældre Romersk Jernalder

A173

Depot-/Offerfund, Lerkardeponering, Ældre Romersk Jernalder

Lerkardeponering, et lerkar.
Nederste del af et meget nedbrudt lerkar (X61) blev erkendt i fladen ved udgravningens slutfase.
Diameter: 16 cm, højde af lerkar bevaret: 4 cm.
Det viste sig at være helt tomt for fund og knogler.
Fylden fra lerkarret er finsoldet og solderesten kasseret.
Til trods for at der kun er fire centiemeter bevaret af lerkarret, må det alligevel vurderes, at knogler i en urne burde være til stede.
Derfor tolkes det nedsatte lerkar som en lerkardeponering frem for en urne.

Tegninger:
Foto: DP/F181, DP/F184
Fund: X61: Anden kardel - se beskrivelse, Ældre Romersk Jernalder; X62: til soldning, Udateret

Fundliste

Fund	Materiale	Genstand	Datering	Anlæg
Kampagne: 08-10-2018				
X1	Keramik / oldtid	Keramik diverse	Ældre Jernalder	A3
X2	Keramik / oldtid	Randskår, uornamenteret	Ældre Jernalder	A12
X3	Jern	ubestemt	Ældre Jernalder	A12
X4	Zoologisk materiale	Menneskeknogler, brændte	Ældre Jernalder	A12
X5	Udgår	til flotering	Udateret	
X6	Udgår	til flotering	Udateret	
X7	Udgår	til flotering	Udateret	
X8	Udgår	til flotering	Udateret	
X9	Botanisk materiale	floteret materiale	Udateret	A12
X12	Keramik / oldtid	Kar, helt - se beskrivelse	Ældre Romersk Jernalder, B2	A84
X13	Keramik / oldtid	Kar, helt - se beskrivelse	Ældre Romersk Jernalder, B2	A84
X14	Keramik / oldtid	Kar, helt - se beskrivelse	Ældre Romersk Jernalder, B2	A84
X15	Keramik / oldtid	Kar, helt - se beskrivelse	Ældre Romersk Jernalder, B2	A84
X16	Keramik / oldtid	Kar, helt - se beskrivelse	Ældre Romersk Jernalder, B2	A84
X17	Keramik / oldtid	Kar, helt - se beskrivelse	Ældre Romersk Jernalder	A118
X18	Keramik / oldtid	Kar, helt - se beskrivelse	Ældre Romersk Jernalder	A118
X19	Jern	ubestemt	Ældre Romersk Jernalder	A118

X20	Botanisk materiale	floteret materiale	Udateret	A141
X21	Keramik / oldtid	Kar, helt - se beskrivelse	Ældre Romersk Jernalder	A141
X22	Jern	ubestemt	Ældre Romersk Jernalder	A141
X23	Keramik / oldtid	Kar, helt - se beskrivelse	Ældre Romersk Jernalder	A120
X24	Keramik / oldtid	Kar, helt - se beskrivelse	Ældre Romersk Jernalder	A122
X25	Guld	Ring	Ældre Romersk Jernalder	A122
X26	Udgår	Sekundært brændt skår, kasseres	Udateret	A122
X27	Zoologisk materiale	Menneskeknogler, brændte	Ældre Romersk Jernalder-Udateret	A122
X28	Jern	ubestemt	Ældre Romersk Jernalder	A122
X29	Keramik / oldtid	Kar, helt - se beskrivelse	Ældre Romersk Jernalder	A123
X30	Keramik / oldtid	Kar, helt - se beskrivelse	Ældre Romersk Jernalder	A111
X31	Keramik / oldtid	Kar, helt - se beskrivelse	Ældre Romersk Jernalder	A63
X32	Keramik / oldtid	Kar, helt - se beskrivelse	Ældre Romersk Jernalder	A62
X33	Botanisk materiale	floteret materiale	Udateret	A62
X34	Jord	udgår	Udateret	A62
X35	Keramik / oldtid	Kar, helt - se beskrivelse	Ældre Romersk Jernalder	A143
X36	Botanisk materiale	floteret materiale	Udateret	A143

X37	Keramik / oldtid	Kar, helt - se beskrivelse	Ældre Romersk Jernalder	A124
X38	Jern	ubestemt	Ældre Romersk Jernalder	A124
X39	Zoologisk materiale	Menneskeknogler, brændte	Ældre Romersk Jernalder	A65
X40	Jern	ubestemt	Ældre Romersk Jernalder	A65
X41	Keramik / oldtid	Sideskår, ornamenteret, sekundært brændt	Ældre Romersk Jernalder	A65
X42	Keramik / oldtid	Kar, helt - se beskrivelse	Ældre Romersk Jernalder	A125
X43	Keramik / oldtid	Kar, helt - se beskrivelse	Ældre Romersk Jernalder	A64
X44	Zoologisk materiale	Menneskeknogler, brændte	Ældre Romersk Jernalder	A64
X45	Udgår	udgår	Udateret	
X46	Keramik / oldtid	Kar, helt - se beskrivelse	Ældre Romersk Jernalder	A85
X47	Jern	ubestemt	Ældre Romersk Jernalder	A85
X48	Zoologisk materiale	Menneskeknogler, brændte	Ældre Romersk Jernalder	A85
X49	Keramik / oldtid	Ubestemt	Ældre Romersk Jernalder	A85
X50	Botanisk materiale	floteret materiale	Udateret	A62
X51	Zoologisk materiale	Menneskeknogler, brændte	Ældre Romersk Jernalder	A118
X52	Botanisk materiale	floteret materiale	Udateret	A42
X53	Jord	Præparat	Udateret	A85

X54	Keramik / oldtid	Kar, helt - se beskrivelse	Ældre Romersk Jernalder	A119
X55	Keramik / oldtid	Kar, helt - se beskrivelse	Ældre Romersk Jernalder	A144
X56	Jern	ubestemt	Ældre Romersk Jernalder	A144
X57	Keramik / oldtid	Anden kardel - se beskrivelse	Ældre Romersk Jernalder	A150
X58	Botanisk materiale	floteret materiale	Udateret	A150
X59	Keramik / oldtid	Keramik diverse	Ældre Romersk Jernalder	A76
X60	Botanisk materiale	floteret materiale	Udateret	A76
X61	Keramik / oldtid	Anden kardel - se beskrivelse	Ældre Romersk Jernalder	A173
X62	Udgår	til soldning	Udateret	A173
X63	Botanisk materiale	floteret materiale	Udateret	A140
X64	Keramik / oldtid	Kar, helt - se beskrivelse	Ældre Romersk Jernalder	A140
X65	Botanisk materiale	floteret materiale	Udateret	A139
X66	Botanisk materiale	floteret materiale	Udateret	A142
X67	Botanisk materiale	floteret materiale	Udateret	A121
X68	Keramik / oldtid	Sideskår, sekundært brændt	Ældre Romersk Jernalder	A121
X69	Botanisk materiale	floteret materiale	Udateret	A165
X70	Botanisk materiale	floteret materiale	Udateret	A168
X71	Keramik / oldtid	Sideskår, ornamenteret, sekundært brændt	Ældre Romersk Jernalder	A142
X72	Keramik / oldtid	Kar, helt - se beskrivelse	Ældre Romersk Jernalder	A140
X73	Keramik / oldtid	Keramik diverse	Ældre Romersk Jernalder	A140

X74	Jern	ubestemmeligt	Ældre Romersk Jernalder	A140
X75	Knogle/tak/tand	Nåle-etui, hvidbrændt rørknogle	Ældre Romersk Jernalder	A140
X76	Jern	redskab, nål	Ældre Romersk Jernalder	A140
X77	Keramik / oldtid	Kar, helt - se beskrivelse	Ældre Romersk Jernalder	A140
X78	Botanisk materiale	floteret materiale	Udateret	A70
X79	Botanisk materiale	floteret materiale	Udateret	A67
X80	Sølv	personligt, snøreendedup	Efterreformatorisk tid (1536-1660)-Nyere tid (1661 -)	
X81	Kobberlegering	knap, evt. udgår	Middelalder-Nyere tid (1661 -)	
X82	Botanisk materiale	floteret materiale	Udateret	A61
X83	Botanisk materiale	floteret materiale	Udateret	A83
X84	Botanisk materiale	floteret materiale	Udateret	A57
X85	Keramik / oldtid	Anden kardel - se beskrivelse	Ældre Romersk Jernalder	A112
X86	Zoologisk materiale	Menneskeknogler, brændte	Ældre Romersk Jernalder	A111
X87	Jern	ubestemt	Ældre Romersk Jernalder	A85
X88	Botanisk materiale	floteret materiale	Ældre Romersk Jernalder	A143
X89	Botanisk materiale	trækul/makrofossiler	Udateret	A120
X90	Zoologisk materiale	Menneskeknogler, brændte	Ældre Romersk Jernalder	A120

X91	Zoologisk materiale	Menneskeknogler, brændte	Ældre Romersk Jernalder	A118
X92	Jern	ubestemt	Ældre Romersk Jernalder	A118
X93	Zoologisk materiale	Menneskeknogler, brændte	Ældre Romersk Jernalder	A123
X94	Zoologisk materiale	Menneskeknogler, brændte	Ældre Romersk Jernalder	A124
X95	Keramik / oldtid	Bundskår	Ældre Romersk Jernalder	A140
X96	Zoologisk materiale	Menneskeknogler, brændte	Ældre Romersk Jernalder	A140
X97	Botanisk materiale	trækul/makrofossiler	Udateret	A140
X98	Botanisk materiale	floteret materiale	Udateret	A62
X99	Keramik / oldtid	Sideskår, sekundært brændt	Ældre Romersk Jernalder	A118
X100	Zoologisk materiale	Menneskeknogler, brændte	Ældre Romersk Jernalder	A62
X101	Zoologisk materiale	Menneskeknogler, brændte	Ældre Jernalder	A67
X102	Zoologisk materiale	Menneskeknogler, brændte	Ældre Jernalder	A83
X103	Zoologisk materiale	Menneskeknogler, brændte	Ældre Jernalder	A61
X104	Udgår	Menneskeknogler, brændte	Ældre Jernalder	
X105	Zoologisk materiale	Menneskeknogler, brændte	Ældre Jernalder	A143
X106	Zoologisk materiale	Menneskeknogler, brændte	Ældre Jernalder	A122
X107	Keramik / oldtid	Sideskår, sekundært brændt	Ældre Jernalder	A122
X108	Zoologisk materiale	Udgår	Udateret	

X109	Botanisk materiale	trækul/makrofossiler	Udateret	A122
X110	Kobberlegering	personligt, fibel	Ældre Romersk Jernalder	A143
X111	Keramik / oldtid	Randskår, sekundært brændt	Ældre Jernalder	A76
X112	Keramik / oldtid	Randskår, sekundært brændt	Ældre Romersk Jernalder	A62
X113	Keramik / oldtid	Skår, sekundært brændt	Ældre Romersk Jernalder	A62
X114	Keramik / oldtid	Sideskår, sekundært brændt	Ældre Romersk Jernalder	A168
X115	Keramik / oldtid	Randskår, sekundært brændt	Ældre Romersk Jernalder	A150
X116	Udgår	Menneskeknogler, brændte	Ældre Romersk Jernalder	
X117	Zoologisk materiale	Menneskeknogler, brændte	Ældre Jernalder	A139
X118	Zoologisk materiale	Menneskeknogler, brændte	Ældre Jernalder	A125
X119	Zoologisk materiale	Menneskeknogler, brændte	Ældre Jernalder	A121
X120	Zoologisk materiale	Menneskeknogler, brændte	Ældre Romersk Jernalder	A141
X121	Zoologisk materiale	Menneskeknogler, brændte	Ældre Romersk Jernalder	A76
X122	Zoologisk materiale	Menneskeknogler, brændte	Ældre Romersk Jernalder	A150
X123	Zoologisk materiale	Menneskeknogler, brændte	Ældre Romersk Jernalder	A168
X124	Zoologisk materiale	Menneskeknogler, brændte	Ældre Jernalder	A142
X125	Zoologisk materiale	Menneskeknogler, brændte	Ældre Jernalder	A144

X126	Jern	ubestemt	Ældre Romersk Jernalder	A62
X127	Kobberlegering	ubestemt	Ældre Romersk Jernalder	A62
X128	Zoologisk materiale	Menneskeknogler, brændte	Ældre Romersk Jernalder	A63
X129	Metal, andet	Ubestemt	Ældre Romersk Jernalder	A63
X130	Jern	ubestemt	Ældre Romersk Jernalder	A111
X131	Jern	Kniv	Ældre Romersk Jernalder	A120
X132	Metal, andet	Ubestemt	Ældre Romersk Jernalder	A125
X133	Metal, andet	Ubestemt	Ældre Romersk Jernalder	A123

Fundbeskrivelse

Kampagne: 08-10-2018

X2

Keramik / oldtid, Randskår, uornamenteret, Ældre Jernalder

Randskår

Anlæg: A12

X3

Jern, ubestemt, Ældre Jernalder

Jernstumper, formentlig af jernkniv, der har været med på ligbålet.

Anlæg: A12

X5

Udgår, til flotering , Udateret

Jordprøve, fyld til flotering og soldning. Centralt / sydligt i anlægget.

Jordprøverne X5,X6,X7,X8,X9 er efter endt udgravning lagt sammen til X9.

X9 er optørret og floteret og finsoldet. De øvrige er også floteret og finsoldet, men ikke optørret.

X6

Udgår, til flotering , Udateret

Jordprøve, fyld til flotering og soldning. Centralt / sydligt i anlægget.

Jordprøverne X5,X6,X7,X8,X9 er efter endt udgravning lagt sammen til X9.

X9 er optørret og floteret og finsoldet. De øvrige er også floteret og finsoldet, men ikke optørret.

X7

Udgår, til flotering , Udateret

Jordprøve, fyld til flotering og soldning. Centralt / sydligt i anlægget.

Jordprøverne X5,X6,X7,X8,X9 er efter endt udgravning lagt sammen til X9.

X9 er optørret og floteret og finsoldet. De øvrige er også floteret og finsoldet, men ikke optørret.

X8

Udgår, til flotering , Udateret

Jordprøve, fyld til flotering og soldning. Norddel/opfyld i anlægget.

Jordprøverne X5,X6,X7,X8,X9 er efter endt udgravning lagt sammen til X9.

X9 er optørret og floteret og finsoldet. De øvrige er også floteret og finsoldet, men ikke optørret.

X9

Botanisk materiale, floteret materiale, Udateret

Jordprøve, fyld til flotering og soldning. Norddel/opfyld i anlægget.

Jordprøverne X5,X6,X7,X8,X9 er efter endt udgravning lagt sammen til X9.
X9 er optørret og floteret og finsoldet. De øvrige er også floteret og finsoldet, men ikke optørret.

Anlæg: A12

X12

Keramik / oldtid, Kar, helt - se beskrivelse, Ældre Romersk Jernalder, B2
Stort hankekar.
Ornameteret med omløbende bånd af små piondstik under svag afsats om bugens overdel.
Først tolket som urne i en grav med bikar.
Ved udgravning viste dette kar (lige som de øvrige) sig ikke at indeholde brændte knogler.
Derfor må anlægget, A84, defineres som en lerkardeponering på gravpladsen (jf. Henriksen 2009).

Anlæg: A84

X13

Keramik / oldtid, Kar, helt - se beskrivelse, Ældre Romersk Jernalder, B2
Lille hankekar, uornamenteret.

Anlæg: A84

X14

Keramik / oldtid, Kar, helt - se beskrivelse, Ældre Romersk Jernalder, B2
Mellemstort hankekar, med profileret, x-formet hank.
Ornamenteret med hængende buer udfyldt med prikmønster samt en enkelt hængende trekant udfyldt med streger.

Anlæg: A84

X15

Keramik / oldtid, Kar, helt - se beskrivelse, Ældre Romersk Jernalder, B2
Fodbæger. Uornamenteret.

Anlæg: A84

X16

Keramik / oldtid, Kar, helt - se beskrivelse, Ældre Romersk Jernalder, B2
Lille kop.

Anlæg: A84

X17

Keramik / oldtid, Kar, helt - se beskrivelse, Ældre Romersk Jernalder

Stort kar, urne.

Foto: DP/F53, DP/F54, DP/F55, DP/F56, DP/F57, DP/F61, DP/F62, DP/F63
Anlæg: A118

X18

Keramik / oldtid, Kar, helt - se beskrivelse, Ældre Romersk Jernalder

Bikar. Underdel af lerkar.Bund placeret højere end den store urnes bund. Derfor er der ikke bevaret meget i dens højde.
Et lille randskår er i blandt, facetteret rand formentligt fra et relativt lille kar.
I omtrent 90 små skår. Vil ikke blive samlet.

Foto: DP/F53, DP/F54, DP/F55, DP/F56, DP/F57
Anlæg: A118

X19

Jern, ubestemt, Ældre Romersk Jernalder

Jern, fundet i urne, X17, i fladen.

Anlæg: A118

X21

Keramik / oldtid, Kar, helt - se beskrivelse, Ældre Romersk Jernalder

Bund af urne.

Anlæg: A141

X22

Jern, ubestemt, Ældre Romersk Jernalder

Jernfragmenter fra fladen i urnebrandgruben.

Anlæg: A141

X23

Keramik / oldtid, Kar, helt - se beskrivelse, Ældre Romersk Jernalder

Urne. Ca. halvdelen bevaret.
Foto: DP/F68, DP/F69, DP/F72, DP/F73, DP/F74, DP/F75
Anlæg: A120

X24

Keramik / oldtid, Kar, helt - se beskrivelse, Ældre Romersk Jernalder

Urne.
Underdel af urne bevaret.
På den konkave underside af bugen ses beklaskning.
Delvist udgravet i felten (underdel med jern omkring er optaget som præparat).
Ligger i flere poser til eventuel senere samling.
Ikke samlet før magasinering.

Foto: DP/F77, DP/F78, DP/F79, DP/F80, DP/F81, DP/F89, DP/F90, DP/F91, DP/F92, DP/F93
Anlæg: A122

X25

Guld, Ring, Ældre Romersk Jernalder

Guldring, klippet over og foldet sammen.
Fundet i toppen af laget med de brændte knogler i urnen, X24

Anlæg: A122

X26

Udgår, Sekundært brændt skår, kasseres, Udateret

Lille flage, ca. 1x1 cm af sekundært brændt keramik, max 2-3 mm tykt, forvitret overflade. Fundet i urnefylden i A122 ved udgravning i felten.
Kasseret efter vask og beskrivelse.

Anlæg: A122

X27

Zoologisk materiale, Menneskeknogler, brændte, Ældre Romersk Jernalder-Udateret

(udgravet i felten, soldet senere)

Anlæg: A122

X28

Jern, ubestemt, Ældre Romersk Jernalder

Jern, der omgiver urne X24, Ligger pt. i præparat.
Anlæg: A122

X29

Keramik / oldtid, Kar, helt - se beskrivelse, Ældre Romersk Jernalder

Urne.
Foto: DP/F94, DP/F95, DP/F96, DP/F98, DP/F99, DP/F100
Anlæg: A123

X30

Keramik / oldtid, Kar, helt - se beskrivelse, Ældre Romersk Jernalder

Urne.

Foto: DP/F101, DP/F102, DP/F103, DP/F104, DP/F116, DP/F117, DP/F118, DP/F119

Anlæg: A111

X31

Keramik / oldtid, Kar, helt - se beskrivelse, Ældre Romersk Jernalder

Urne, nederste tredjedel af lerkar.

Foto: DP/F106, DP/F107, DP/F108, DP/F109, DP/F110

Anlæg: A63

X32

Keramik / oldtid, Kar, helt - se beskrivelse, Ældre Romersk Jernalder

Urne.

Foto: DP/F111, DP/F112, DP/F122, DP/F123, DP/F124, DP/F125, DP/F126, DP/F159, DP/F160, DP/F161, DP/F162, DP/F163, DP/F164, DP/F165

Anlæg: A62

Fund: X98: floteret materiale, Udateret

X33

Botanisk materiale, floteret materiale, Udateret

Lag a.

Af fyld i nordlig halvdel. 6 poser jord.

Se desuden X50, som er fra lag b, fylden lige rundt om urnen.

(Obs: Jorden fra den sydligste halvdel af gruben er ikke indsamlet og floteret)

Anlæg: A62

X34

Jord , udgår, Udateret

Fyld omkring urne (lag b).

Floteret materiale er kaldt X50

Anlæg: A62

X35

Keramik / oldtid, Kar, helt - se beskrivelse, Ældre Romersk Jernalder

Urne.

Ved udgravningen af urnen, som stammer fra en urnebrandgrube, blev der ikke fundet genstande.

På bunden af urnen lå endvidere et randskår, der efter alt at dømme må stamme fra selve karret, da et lignende skår er fundet i toppen af karret.
Løse skår fra toppen af karret viste desuden, at der her har været enkelte sekundært brændte skår.
I fylden af urnen, der var heterogen helev vejen ned igennem med trækulsblandet jord og pletter af lyst leret sand.

Foto: DP/F143
Anlæg: A143
Fund: X88: floteret materiale, Ældre Romersk Jernalder

X36

Botanisk materiale, floteret materiale, Udateret
Fyld fra urnebrandgrube, lag a, 3 poser.

Suppleres af X88, der er jorden fra selve urnen.

Anlæg: A143
Fund: X88: floteret materiale, Ældre Romersk Jernalder

X37

Keramik / oldtid, Kar, helt - se beskrivelse, Ældre Romersk Jernalder
Stor urne med tre x-formede hankeknopper på overdelen af bugen.
Keramikken er meget fragmenteret, især på overdel og ned over bugens runding.

Anlæg: A124
Fund: X94: Menneskeknogler, brændte, Ældre Romersk Jernalder

X38

Jern, ubestemt, Ældre Romersk Jernalder
Jern, fra urnegrav.
Lå placeret uden for urnen.

Anlæg: A124

X39

Zoologisk materiale, Menneskeknogler, brændte, Ældre Romersk Jernalder
Brændte knogler fra benhob.

Anlæg: A65

X40

Jern, ubestemt, Ældre Romersk Jernalder

Fra fladen, midt i benhob.

Foto: DP/F144, DP/F145
Anlæg: A65

X41

Keramik / oldtid, Sideskår, ornamenteret, sekundært brændt, Ældre Romersk Jernalder

Sideskår med ornamentik i form af buede (negle-?) indtryk. (Ikke urne).
Sekundært brændt.

Anlæg: A65

X42

Keramik / oldtid, Kar, helt - se beskrivelse, Ældre Romersk Jernalder

Urne
Foto: DP/F201, DP/F202, DP/F203
Anlæg: A125

X43

Keramik / oldtid, Kar, helt - se beskrivelse, Ældre Romersk Jernalder

Urne

Anlæg: A64

X44

Zoologisk materiale, Menneskeknogler, brændte, Ældre Romersk Jernalder

Fra urne, der blot er bevaret i en højde af ca. 3-4 cm.
Anlæg: A64

X46

Keramik / oldtid, Kar, helt - se beskrivelse, Ældre Romersk Jernalder

Urne, halvt lerkar, ca. samt randskår.
Randskåret er facetteret, udtrukket.
Lerkarret har en glat overflade på både inderside og yderside.
Urnen er udgravet i felten, hvor skårene blev optaget i flere poser til eventuel senere sammensætning.
De er efterfølgende lagt sammen i samme pose, da skårene ikke skulle stabiliseres/samles/konserveres..
Fra urnen blev en del af indhold og lerkar optaget som klump i plastfolie til røntgen, pg.a. jerngenstand (X53).

Anlæg: A85

X47

Jern, ubestemt, Ældre Romersk Jernalder

Jern. Udgravet i felten.

Anlæg: A85

X48

Zoologisk materiale, Menneskeknogler, brændte, Ældre Romersk Jernalder

Udgravet i felten.

Soldet d. 15/3-19:

Flere af de brændte knogler havde spor efter rust/jern på sig.

Øvrig rest af knogler er ved beretningsskrivning i præparat

Desuden blev der fundet en lille "krølle" af jern, X87, der er bevaret efter at have været med på bålet. Den er under 1 cm i diameter, og brudt i den ene ende, har firsidet tværsnit i bruddet, hvor det ses, at jernet i kernen er korroderet væk.

Anlæg: A85

Fund: X87: ubestemt, Ældre Romersk Jernalder

X49

Keramik / oldtid, Ubestemt, Ældre Romersk Jernalder

Lille stykke af keramik, der ser ud som om det er sekundært brændt. Som en klump ler, der er trykket tyndt og foldet sammen.

Anlæg: A85

X50

Botanisk materiale, floteret materiale, Udateret

1 pose. Jord fra lag b, rundt om nordlig og østlig del af urne X32 (se desuden X33, som er fra den øvrige fyld i den nordlige del af urnebrandgruben.).

Anlæg: A62

X51

Zoologisk materiale, Menneskeknogler, brændte, Ældre Romersk Jernalder

Fra urne X17 og bikar X18 (trukket sammen af et plovskær). Skal supplere fyld fra lerkarrene.

Anlæg: A118

X52

Botanisk materiale, floteret materiale, Udateret

Fra A42.

Anlæg: A42

X53

Jord , Præparat , Udateret

Lille blok optaget i vitawrap.
NV-lig del af urne med indhold pga. indhold af metal, det kitter de brændte stumper knogle sammen.
Keramikken hører sammen med til urne, X46.
Knoglerne herfra hører til X48.
Jern herfra hører til X47 eller X87.

Anlæg: A85

X54

Keramik / oldtid, Kar, helt - se beskrivelse, Ældre Romersk Jernalder

Hankekar. (flere gode arbejdsfotos heraf).

Foto: DP/F172, DP/F173
Anlæg: A119

X55

Keramik / oldtid, Kar, helt - se beskrivelse, Ældre Romersk Jernalder

Optaget i præparat. Halvt lerkar

Anlæg: A144

X56

Jern, ubestemt, Ældre Romersk Jernalder

Optaget i præparat.
Anlæg: A144

X57

Keramik / oldtid, Anden kardel - se beskrivelse, Ældre Romersk Jernalder

Formentlig urne i urnebrandgrube. Gode arbejdsfotos heraf. Optaget i præparat.
Foto: DP/F189, DP/F190
Anlæg: A150

X58

Botanisk materiale, floteret materiale, Udateret

2 poser.
Solderesten er også gemt, da der var en del små brændte kviste eller rødder heri.

Anlæg: A150

X59

Keramik / oldtid, Keramik diverse, Ældre Romersk Jernalder

ca. 15 skår, bl.a. bundskår og fragment af ekstremt x-formet hank

Anlæg: A76

X60

Botanisk materiale, floteret materiale, Udateret

Fra brandpletgrav.

Anlæg: A76

X61

Keramik / oldtid, Anden kardel - se beskrivelse, Ældre Romersk Jernalder

Rest af lerkar. Meget knust. Bund.

Blev erkendt i fladen, sent i udgravningsfasen.

Fyld fra lerkarret er soldet, uden fund eller knogler heri.

Lerkarret tolkes som en lerkardeponering.

Foto: DP/F184

Anlæg: A173

X62

Udgår, til soldning, Udateret

Lille pose med jord fra lerkar, X61. Umiddelbart ingen knogler at se ved opgravning.

Soldet d.25/3-19. Ingen fund eller knogler ved soldning. Solderest kasseret.

Anlæg: A173

X63

Botanisk materiale, floteret materiale, Udateret

Rundt om urne i urnebrandgrube. 4 poser.

Solderesten er også gemt, da der var en del små brændte kviste eller rødder heri.

Anlæg: A140

X64

Keramik / oldtid, Kar, helt - se beskrivelse, Ældre Romersk Jernalder

Urne m. hank (+ løse skår).

Anlæg: A140

Fund: X95: Bundskår, Ældre Romersk Jernalder; X96: Menneskeknogler, brændte, Ældre Romersk Jernalder; X97: trækul/makrofossiler, Udateret

X65

Botanisk materiale, floteret materiale, Udateret

Fra brandpletgrav, 3 poser.

Anlæg: A139

X66

Botanisk materiale, floteret materiale, Udateret

Fra brandpletgrav.4 poser.

Anlæg: A142

X67

Botanisk materiale, floteret materiale, Udateret

Fra brandpletgrav. 3 poser.

Anlæg: A121

X68

Keramik / oldtid, Sideskår, sekundært brændt, Ældre Romersk Jernalder

Sekundært brændt skår fra fladen af brandpletgrav.

Fire meget små skår, hver ca. 1x1 cm, 0,8 cm tykke (har formentlig kunnet sammenpasses til ét skår).

Desuden en lille stump sekundært brændt keramik, ca. 1x0,7 cm, 2 mm tykt

Anlæg: A121

X69

Botanisk materiale, floteret materiale, Udateret

Fra brandpletgrav, 2 poser.

1 pose floteret, begge poser soldet.

Indeholder trækul, men hverken brændte knogler eller andre fund.

Anlæg: A165

X70

Botanisk materiale, floteret materiale, Udateret

Fra mulig brandpletgrav. 1 pose.

Anlæg: A168

X71

Keramik / oldtid, Sideskår, ornamenteret, sekundært brændt, Ældre Romersk Jernalder

Keramik, sekundært brændt. Få løse skår placeret i NV-hjørne af anlæg.

10 sideskår, heraf 1 stk m. ornamentik i form af svage kannelleringer/furer parallelt og i vinkel herpå.

1 bundskår.

1 randskår.

Anlæg: A142

X72

Keramik / oldtid, Kar, helt - se beskrivelse, Ældre Romersk Jernalder

Lille kop, placeret øst for urne, og oven i lerkar X77.
I 26 skår fordelt i poser. Kan samles til en fin, lille kop.
2-leddet kop svagt afsat overgang til bug ca. 3 cm neden for randen. Randen er afrundet med en lille facet på indersiden.
Ca. 1,5 cm under randen er en enkelt hank, rundet i tværsnit, ca. 2,5 cm høj og knap 1 cm bred (ydre mål).
Bunden har en standring, med let slid.
Mundingsdiameter: ca. 6 cm. Højde: ca. 6 cm. Bunddiameter ca. 4,5 cm. Godset er 3-4 mm tykt.

Anlæg: A140

X73

Keramik / oldtid, Keramik diverse, Ældre Romersk Jernalder

Løse skår uden klart tilhørstforhold til hvilket lerkar (NØ-lig del af anlæg).
Anlæg: A140

X74

Jern, ubestemmeligt, Ældre Romersk Jernalder

Jern, helt omdannet. Fundet ved siden af urnen (syd for).
Anlæg: A140

X75

Knogle/tak/tand, Nåle-etui, hvidbrændt rørknogle, Ældre Romersk Jernalder

Etui af rørknogle (måske en fugleknogle). Hvidbrændt og meget knust (har været med på ligbålet).
Inden i knoglen lå en lang synål, X76.
Se fotos fra felten.

Tegninger:
Foto:
Anlæg: A140
Fund:
Lag

X76

Jern, redskab, nål, Ældre Romersk Jernalder

Lang jernnål med stort øje, som ved udgravningen stak ud af den brede ende på etui, X75.
Se fotos fra felten.
Anlæg: A140

X77

Keramik / oldtid, Kar, helt - se beskrivelse, Ældre Romersk Jernalder

Halv kop/lille kar, placeret under lille kop, X72.
Skårene kan samles.

Fint forarbejdet, sort, glat overfladen uden ornamentik.
Afrundet, udadvendt rand, herunder 2,5 cm høj let konkav hals, med svagt afsat skulder til rundet bug., som er ca. 6 cm høj. Bunden er ca. 3,5 cm i diameter.
Ud fra de dele, der er fundet af koppen, ser det ud til, at lerkarret ikke har været nedsat i hel stand, men nærmere som et halvt/ to tredjedel kar.
Anlæg: A140
Fund:

X78

Botanisk materiale, floteret materiale, Udateret
Fra brandpletgrav. 4 poser a 5 L floteret.
Anlæg: A70

X79

Botanisk materiale, floteret materiale, Udateret
Fra brandpletgrav. 3 poser a 5 L floteret..
Anlæg: A67

X80

Sølv, personligt, snøreendedup, Efterreformatorisk tid (1536-1660)-Nyere tid (1661 -)

Snøreendedup af sølv med ciselering i form af trekanter på de seks facetter (sekskantet tværsnit) og initialerne PLS. Den yderste centimeter af spidsen er profileret. 4 cm lang.
I følge parallel fra Skanderborgområdet, dateres den til 1600-tallet, og kan have været en kærestegave (litteratur: Mette Søvsø, KUML 2014).

GPS-pkt. Fundet med metaldetektor af Mette Norre Bæksgaard. Fundet øverst i råjorden på fladen af feltet og må være kommet ned ved pløjning.

X81

Udgår, Kobberlegering, knap, udgår, Middelalder-Nyere tid (1661 -)
Stor knap af en form for kobberlegering med hvælvet overside og konkav undersiden med øsken. Fundet af Rasmus Nielsen med detektor, øverst i råjorden på fladen af feltet og må være kommet ned ved pløjning. Skal formentlig blot udgå.

X82

Botanisk materiale, floteret materiale, Udateret
Fra nordlig halvdel af formodet brandpletgrav. 2 poser a 5 L floteret.
Anlæg: A61

X83

Botanisk materiale, floteret materiale, Udateret

Fra mulig benhob. 2 poser a 5 L floteret.

Anlæg: A83

X84

Botanisk materiale, floteret materiale, Udateret

Fra mulig brandpletgrav. 1 pose.

Anlæg: A57

X85

Keramik / oldtid, Anden kardel - se beskrivelse, Ældre Romersk Jernalder

Bundskår af urne (eller deponeret lerkar), meget knust og helt uden fyld. Se evt. fotos fra fladen ved fremgravning.

Anlæg: A112

X86

Zoologisk materiale, Menneskeknogler, brændte, Ældre Romersk Jernalder

Hvidbrændt humant knoglemateriale (samt små stykker ker.) Øvrig rest er ved beretningsskrivning i præparat. Finsoldet d. 25/3-19.

Anlæg: A111

X87

Jern, ubestemt, Ældre Romersk Jernalder

En lille "krølle" af jern, X87, der er bevaret efter at have været med på bålet. Den er under 1 cm i diameter, og brudt i den ene ende, har firsidet tværsnit i bruddet, hvor det ses, at alt jernet i kernen er korroderet væk.

Anlæg: A85

Fund: X48: Menneskeknogler, brændte, Ældre Romersk Jernalder

X88

Botanisk materiale, floteret materiale, Ældre Romersk Jernalder

1 pose.

Solderesten er også gemt, da der var en del små brændte kviste eller rødder heri.

Anlæg: A143

Fund: X35: Kar, helt - se beskrivelse, Ældre Romersk Jernalder; X36: floteret materiale, Udateret; X105: Menneskeknogler, brændte, Ældre Jernalder

X89

Botanisk materiale, trækul/makrofossiler, Udateret

Supplerende trækul/makrofossiler fra grav A120, urne X23.

Kommer fra floteret solderest fra urnefyldet (foretaget på museet).
Anlæg: A120

X90

Zoologisk materiale, Menneskeknogler, brændte, Ældre Romersk Jernalder
Hvidbrændte knogler fra A120, urne X23.
Anlæg: A120

X91

Zoologisk materiale, Menneskeknogler, brændte, Ældre Romersk Jernalder
Hvidbrændte knogler fra A118, fra bi-kar X18.

Anlæg: A118

X92

Jern, ubestemt, Ældre Romersk Jernalder
Jern? fundet i bi-kar X18 under udgravning.
Fra grav A118.
Anlæg: A118

X93

Zoologisk materiale, Menneskeknogler, brændte, Ældre Romersk Jernalder
Pose med hvidbrændte knogler fra urne.
Anlæg: A123

X94

Zoologisk materiale, Menneskeknogler, brændte, Ældre Romersk Jernalder
Brændte menneskeknogler fra urnegrav A124, urne x37.
En radiusknogle er via foto vurderet af PhD Dorthe Dangvard Pedersen at stamme fra et ungt menneske.
Tillige ses flere kraniefragmenter, hvor sømmene mellem kraniepladerne ikke er sammenvoksede.
I forhold til de øvrige urner, er der relativt meget knoglemateriale fra denne urne.
Ved tømning/udgravning af urnen observeredes der knoglestumper helt op i toppen af urnen.
Omtrent en tredjedel nede i urnen blev knoglelaget "mere massivt" med store sammenhængende knogler, hvoraf flere dog gik i stykker efter optagelsen
De største stykker er skrubbet rene med en tandbørste, mens de små stykker, der er soldet gennem en grov si og ned i et mere fintmasket dørslag, blot er skyllet og også indehlder en vis portion småsten.

Anlæg: A124
Fund: X37: Kar, helt - se beskrivelse, Ældre Romersk Jernalder

X95

Keramik / oldtid, Bundskår, Ældre Romersk Jernalder

Bund af lerkar fundet i toppen af urne, X64 i urnebrandgrube A140.
Ca. 30 skår, der vil kunne samles.
Fundet under udgravning af urnen/"præparat".
I bundens inderside ses en lille fordybning, formentlig et fingerindtryk.
Ydre bunddiameter 12-13 cm.
Overfladen er rød og grå, beklasket på ydersiden, og glat på indersiden.

Anlæg: A140
Fund: X64: Kar, helt - se beskrivelse, Ældre Romersk Jernalder

X96

Zoologisk materiale, Menneskeknogler, brændte, Ældre Romersk Jernalder

Fra urne X64, fra fyld under lerkar X95.
Anlæg: A140
Fund: X64: Kar, helt - se beskrivelse, Ældre Romersk Jernalder

X97

Botanisk materiale, trækul/makrofossiler, Udateret

Floteret materiale fra indhold i urne X64 (under lerkar X95).
Anlæg: A140
Fund: X64: Kar, helt - se beskrivelse, Ældre Romersk Jernalder

X98

Botanisk materiale, floteret materiale, Udateret

Fyld fra urne X32 til flotering og finsoldning.
Indeholder en del trækul og små stykker hvidbrændt knogle.
Der er desuden udtaget to andre jordprøver fra denne urnebrandgrube.
Anlæg: A62
Fund: X32: Kar, helt - se beskrivelse, Ældre Romersk Jernalder

X99

Keramik / oldtid, Sideskår, sekundært brændt, Ældre Romersk Jernalder

Et enkelt skår, sekundært brændt, gråt og let.
Fra udgravning af urne X17, A118 fundet nederst i fylden.
Anlæg: A118

X100

Zoologisk materiale, Menneskeknogler, brændte, Ældre Romersk Jernalder

Fra urne i urnebrandgrube.
Ved beretningsskrivning er hele præparatet ikke færdigudgravet.
Anlæg: A62

X101

Zoologisk materiale, Menneskeknogler, brændte, Ældre Jernalder

En lille håndfuld hvidbrændte knogler fra brandpletgrav,

Anlæg: A67

Fund:

X104

Udgår, Menneskeknogler, brændte, Ældre Jernalder

Lægges ind under X101, udgår derfor.

X105

Zoologisk materiale, Menneskeknogler, brændte, Ældre Jernalder

Ca. 1 tsk små stumper samt tilhørende pose med brændte knogler fra lag (a) i gruben.

Anlæg: A143

Fund: X88: floteret materiale, Ældre Romersk Jernalder

X107

Keramik / oldtid, Sideskår, sekundært brændt, Ældre Jernalder

4 stumper fra et sideskår, sekundært brændt, gråt og let i godset. Fladt, ca. 5-6 mm tykt,

Anlæg: A122

X108

Zoologisk materiale, Udgår, Udateret

Omdøbt til X123 (A168).

Dette nummer udgår

X109

Botanisk materiale, trækul/makrofossiler, Udateret

Udskilt/floteret fra urnefyld med brændte knogler(X27). Fra urne med guldring og meget jern omkring.

Anlæg: A122

X110

Kobberlegering, personligt, fibel, Ældre Romersk Jernalder

Fragment af fibula af bronze. Ca. 1 x 0,7 cm. På undersiden ned mod nåleholderen ses en knap 1mm bred "pyntetråd" i støbningen.

Fra solderesten fra jordprøverne fra den omkringliggende fyld i urnebrandgruben, lag a.

Anlæg: A143

X111

Keramik / oldtid, Randskår, sekundært brændt, Ældre Jernalder

Et enkelt randskår, ca. 4x2 cm. Sekundært brændt, gråt og sintret i overfladen. Tyndt i godset, 2-3 mm tykt.
Let udsvajet, afrundet rand.
Desuden i to skår et lidt større sideskår, også sekundært brændt.
Anlæg: A76

X112

Keramik / oldtid, Randskår, sekundært brændt, Ældre Romersk Jernalder

1 stk randskår, ca. 1,5x1 cm. Sekundært brændt, grå overflade, let i godset. Fortykket, facetteret rand.
Fundet ved soldning af fyld fra selve urnen.
Anlæg: A62

X113

Keramik / oldtid, Skår, sekundært brændt, Ældre Romersk Jernalder

Lille skive af sekundært brændt keramik: 8x9 mm, 1-2 mm tyk.
(+ 1 alm lerkarskår).
Fremsoldet fra floterings-/soldeprøver fra nordlige halvdel af urnebrandgrube
Anlæg: A62

X114

Keramik / oldtid, Sideskår, sekundært brændt, Ældre Romersk Jernalder

Enkelt sideskår, sekundært brændt, ca. 3x2 cm, ca. 3 mm tykt.
Fra soldning af fyld.
Anlæg: A168

X115

Keramik / oldtid, Randskår, sekundært brændt, Ældre Romersk Jernalder

Randskår, med kun indersidens overflade bevaret. Udsvajet. Overfladen er grå, godset er let. ca. 2x3 cm.
Fundet ved soldning af fyld fra urnebrandgruben.
Anlæg: A150

X116

Udgår, Menneskeknogler, brændte, Ældre Romersk Jernalder

Lagt til X100/A62, udgår derfor.

X117

Zoologisk materiale, Menneskeknogler, brændte, Ældre Jernalder

1 tsk små stumper brændt knogle
Anlæg: A139

X118

Zoologisk materiale, Menneskeknogler, brændte, Ældre Jernalder

Ca. en håndfuld brændte knoglestumper. fra urne X42.

Anlæg: A125

X119

Zoologisk materiale, Menneskeknogler, brændte, Ældre Jernalder

4 små stumper hvidbrændt knogle. Fra mulig brandpletgrav A121.

Anlæg: A121

X120

Zoologisk materiale, Menneskeknogler, brændte, Ældre Romersk Jernalder

Ca. i håndfuld hvidbrændte knogler, fra bund af urne i urnebrandgrube.

Anlæg: A141

X121

Zoologisk materiale, Menneskeknogler, brændte, Ældre Romersk Jernalder

Ca. 1 spsk stumper brændt knogle soldet frem af op mod 20 L jord fra brandpletgrav.

Anlæg: A76

X122

Zoologisk materiale, Menneskeknogler, brændte, Ældre Romersk Jernalder

Fra urnebrandgrube.

1/2 håndfuld hvidbrændte knogler fra soldet fyld rundt om urnen.

Den resterende del heraf findes i selve urnen, der pt er i præparat.

Anlæg: A150

X123

Zoologisk materiale, Menneskeknogler, brændte, Ældre Romersk Jernalder

Ca. en halv håndfuld stumper af hvidbrændt knogle. Fra lille brandplet, A168.

Anlæg: A168

X124

Zoologisk materiale, Menneskeknogler, brændte, Ældre Jernalder

Ca. 1 spsk stumper brændt knogle. Fra brandpletgrav A142.

Anlæg: A142

X125

Zoologisk materiale, Menneskeknogler, brændte, Ældre Jernalder

Ved beretningens udførelse er de brændte knogler stadigvæk i urne-præparatet.

Anlæg: A144

X126

Jern, ubestemt, Ældre Romersk Jernalder

Jern.

Er ved beretningsskrivningen stadigvæk i urnepræparatet.

Anlæg: A62

X127

Kobberlegering, ubestemt, Ældre Romersk Jernalder

Bronze.

Er ved beretningsskrivningen stadigvæk i urnepræparatet.

Anlæg: A62

X128

Zoologisk materiale, Menneskeknogler, brændte, Ældre Romersk Jernalder

Brændte knogler fra urne.

Er ved beretningsskrivningen stadigvæk i urnepræparatet.

Anlæg: A63

X129

Metal, andet, Ubestemt, Ældre Romersk Jernalder

Metal, ubestemt,

Er ved beretningsskrivningen stadigvæk i urnepræparatet.

Anlæg: A63

X130

Jern, ubestemt, Ældre Romersk Jernalder

Jern.

Er ved beretningsskrivningen stadigvæk i urnepræparatet.

Anlæg: A111

X131

Jern, Kniv, Ældre Romersk Jernalder

Er ved beretningsskrivning i urnepræparat. Et røntgenfoto viser en stor kniv i den ene side af urnen

Anlæg: A120

X132

Metal, andet, Ubestemt, Ældre Romersk Jernalder

Er ved beretningsskrivning i urnepræparat

Anlæg: A125

X133

Metal, andet, Ubestemt, Ældre Romersk Jernalder

Er ved beretningsskrivning i urnepræparat

Anlæg: A123

Tegningsliste

Tegning	Målestok	Type	Anlæg	Fund	Beskrivelse	Dato	Tegner
Kampagne: 08-10-2018							
T1	1:20	Profiltegning	A42, A43		To stolpehuller	17-12-2018	Jakob Westermann
T2	1:20	Diverse	A62, A63, A111, A118, A120, A122, A123, A124, A141, A143		Brandgrave	22-01-2019	Jakob Westermann
T3	1:20	Diverse	A64, A65, A76, A85, A119, A125, A139, A140, A142, A144, A150		Brandgrave	13-02-2019	Jakob Westermann
T4	1:20	Diverse	A57, A61, A67, A70, A121, A140, A148, A165, A168		Brandgrave	27-02-2019	Jakob Westermann
T5	1:20	Skitse	A84		Lerkardeponering, A84	18-12-2018	Jakob Westermann

Fotoliste

Billed	Motiv	Beskrivelse	Anlæg	Fund	Filmtype	Dato	Fotograf
Kampagne: 08-10-2018							
DP/F1	Brandplet A12, fladen. Set fra SØ		A12		digitalt foto	03-12-2018	Jakob Westermann
DP/F2	Brandplet A12, fladen. Set fra SØ		A12		digitalt foto	03-12-2018	Jakob Westermann
DP/F3	Brandplet A12, profil. Set fra SØ		A12		digitalt foto	03-12-2018	Jakob Westermann
DP/F4	Brandplet A12, profil. Set fra SØ		A12		digitalt foto	03-12-2018	Jakob Westermann
DP/F5	Stolpehul A18, profil				digitalt foto	04-12-2018	Jakob Westermann
DP/F6	Stolpehul A18, profil				digitalt foto	04-12-2018	Jakob Westermann
DP/F7	Urnegrav A63, flade		A63		digitalt foto	11-12-2018	Jakob Westermann
DP/F8	Urnebrandgrube A62, profil. Set fra SØ		A62		digitalt foto	11-12-2018	Jakob Westermann
DP/F9	Urnebrandgrube A62, flade. Set fra SØ		A62		digitalt foto	11-12-2018	Jakob Westermann
DP/F10	Urnebrandgrube A62, detalje. Set fra SØ		A62		digitalt foto	11-12-2018	Jakob Westermann
DP/F11	Ildgrube (?) A61, profil. Set fra SØ		A61		digitalt foto	11-12-2018	Jakob Westermann
DP/F12	Urnegrav A64, flade. Set fra SØ		A64		digitalt foto	11-12-2018	Jakob Westermann
DP/F13	Brandplet med metal A65, flade. Set fra SØ		A65		digitalt foto	11-12-2018	Jakob Westermann
DP/F14	Brandplet (?) A67, flade. Set fra SØ		A67		digitalt foto	11-12-2018	Jakob Westermann
DP/F15	Trækulsplet, A42, flade. Set fra SSØ		A42		digitalt foto	17-12-2018	Jakob Westermann
DP/F16	Trækulsplet, A42, profil. Set fra SSØ		A42		digitalt foto	17-12-2018	Jakob Westermann
DP/F17	Grav A84, flade, førsteafrensning. Set fra VSV		A84		digitalt foto	18-12-2018	Jakob Westermann

DP/F18	Grav A84, flade, førsteafrensning. Set fra VSV		A84		digitalt foto	18-12-2018	Jakob Westermann
DP/F19	Grav A84, under udgravning. Set fra VSV		A84		digitalt foto	18-12-2018	Jakob Westermann
DP/F20	Grav A84, under udgravning. Set fra VSV		A84		digitalt foto	18-12-2018	Jakob Westermann
DP/F21	Grav A84, under udgravning. Set fra VSV		A84		digitalt foto	18-12-2018	Jakob Westermann
DP/F22	Grav A84, under udgravning. Set fra VSV		A84		digitalt foto	18-12-2018	Jakob Westermann
DP/F23	Grav A84, under udgravning. Set fra VSV		A84		digitalt foto	18-12-2018	Jakob Westermann
DP/F24	A92, flade, oversigt. Set fra SSØ		A92		digitalt foto	19-12-2018	Jakob Westermann
DP/F25	A92, flade. Set fra SSØ		A92		digitalt foto	19-12-2018	Jakob Westermann
DP/F26	A92, profil. Set fra SSØ		A92		digitalt foto	19-12-2018	Jakob Westermann
DP/F27	A84, oversigt		A84		digitalt foto	19-12-2018	Jakob Westermann
DP/F28	A84, profil. Set fra VSV		A84		digitalt foto	19-12-2018	Jakob Westermann
DP/F29	A84, profil. Set fra VSV		A84		digitalt foto	19-12-2018	Jakob Westermann
DP/F30	A84, lerkar. Set fra Ø		A84		digitalt foto	19-12-2018	Jakob Westermann
DP/F31	A84, lerkar.		A84		digitalt foto	19-12-2018	Jakob Westermann
DP/F32	A84, lerkar.		A84		digitalt foto	19-12-2018	Jakob Westermann
DP/F33	A84, lerkar.		A84		digitalt foto	19-12-2018	Jakob Westermann
DP/F34	Oversigt, muldafrømning. Set fra N				digitalt foto	04-01-2019	Jakob Westermann
DP/F35	Oversigt, muldafrømning. Set fra N				digitalt foto	04-01-2019	Jakob Westermann
DP/F36	Oversigt, muldafrømning. Set fra N				digitalt foto	04-01-2019	Jakob Westermann

DP/F37	Oversigt, muldafrømning. Set fra N				digitalt foto	04-01-2019	Jakob Westermann
DP/F38	Oversigt, muldafrømning. Set fra N				digitalt foto	04-01-2019	Jakob Westermann
DP/F39	Urnegrav A118, flade. Set fra S		A118		digitalt foto	04-01-2019	Jakob Westermann
DP/F40	Urnegrav A119, flade. Set fra S		A119		digitalt foto	04-01-2019	Jakob Westermann
DP/F41	Urnegrav A120, flade. Set fra S		A120		digitalt foto	04-01-2019	Jakob Westermann
DP/F42	Urnegrav A122, flade. Set fra S		A122		digitalt foto	04-01-2019	Jakob Westermann
DP/F43	Urnegrav A123, flade. Set fra S		A123		digitalt foto	04-01-2019	Jakob Westermann
DP/F44	Urnegrav A124, flade. Set fra S		A124		digitalt foto	04-01-2019	Jakob Westermann
DP/F45	Urnegrav A125, flade. Set fra S		A125		digitalt foto	04-01-2019	Jakob Westermann
DP/F46	Oversigtsfoto, panorama, sammenhængende. Set fra NV				digitalt foto	10-01-2019	Jakob Westermann
DP/F47	Oversigtsfoto, panorama, sammenhængende. Set fra NV				digitalt foto	10-01-2019	Jakob Westermann
DP/F48	Oversigtsfoto, panorama, sammenhængende. Set fra NV				digitalt foto	10-01-2019	Jakob Westermann
DP/F49	Oversigtsfoto, panorama, sammenhængende. Set fra NV				digitalt foto	10-01-2019	Jakob Westermann
DP/F50	Oversigtsfoto, panorama, sammenhængende. Set fra NV				digitalt foto	10-01-2019	Jakob Westermann
DP/F51	Urnekar med bikar A118, flade. Set fra S		A118		digitalt foto	22-01-2019	Jakob Westermann
DP/F52	Urnekar med bikar A118, flade, opridset. Set fra S		A118		digitalt foto	22-01-2019	Jakob Westermann

DP/F53	Urnegrav A118, detalje X17, jern X18. Set fra SV		A118	X17, X18	digitalt foto	22-01-2019	Jakob Westermann
DP/F54	Urnegrav A118, x17, X18, flade, under udgravning. Set fra N		A118	X17, X18	digitalt foto	22-01-2019	Jakob Westermann
DP/F55	Urnegrav A118, X17, X18, profil. Set fra N		A118	X17, X18	digitalt foto	22-01-2019	Jakob Westermann
DP/F56	Urnegrav A118, X17, X18, profil. Set fra N		A118	X17, X18	digitalt foto	22-01-2019	Jakob Westermann
DP/F57	Urnegrav A118, X17, X18, oversigt/profil. Set fra NØ		A118	X17, X18	digitalt foto	22-01-2019	Jakob Westermann
DP/F58	Urnegrav A118. Begge kar fremgravet. Set fra S		A118		digitalt foto	22-01-2019	Jakob Westermann
DP/F59	Urnegrav A118. Begge kar fremgravet. Set fra S		A118		digitalt foto	22-01-2019	Jakob Westermann
DP/F60	Urnegrav A118. Begge kar fremgravet. Set fra N		A118		digitalt foto	22-01-2019	Jakob Westermann
DP/F61	Urnegrav A118, X17. Urne i plastfilm. Set fra S		A118	X17	digitalt foto	22-01-2019	Jakob Westermann
DP/F62	Urnegrav A118, X17. Bund står tilbage efter mislykket optagning af kar. Set fra S		A118	X17	digitalt foto	22-01-2019	Jakob Westermann
DP/F63	Urnegrav A118, X17. Bund står tilbage efter mislykket optagning af kar. Set fra S		A118	X17	digitalt foto	22-01-2019	Jakob Westermann
DP/F64	Urnebrandgrube A141, flade. Set fra S		A141		digitalt foto	23-01-2019	Jakob Westermann
DP/F65	Urnebrandgrube A141, profil. Set fra S		A141		digitalt foto	23-01-2019	Jakob Westermann
DP/F66	Urnebrandgrube A141, profil. Set fra S		A141		digitalt foto	23-01-2019	Jakob Westermann
DP/F67	Urnebrandgrube A141, fyld i urne fjernet. Set fra S		A141		digitalt foto	23-01-2019	Jakob Westermann
DP/F68	Urnegrav A120 (X23), flade. Set fra SØ		A120	X23	digitalt foto	23-01-2019	Jakob Westermann
DP/F69	Urnegrav A120 (X23), flade, opridset. Set fra SØ		A120	X23	digitalt foto	23-01-2019	Jakob Westermann

DP/F70	Urnegrav A120, under udgravning. Set fra SØ		A120		digitalt foto	23-01-2019	Jakob Westermann
DP/F71	Urnegrav A120, under udgravning. Set fra SØ		A120		digitalt foto	23-01-2019	Jakob Westermann
DP/F72	Urnegrav A120, urne X23, profil. Set fra SØ		A120	X23	digitalt foto	23-01-2019	Jakob Westermann
DP/F73	Urnegrav A120, urne X23, profil. Set fra SØ		A120	X23	digitalt foto	23-01-2019	Jakob Westermann
DP/F74	Urnegrav A120, urne X23, hele urnen. Set fra SØ		A120	X23	digitalt foto	24-01-2019	Jakob Westermann
DP/F75	Urnegrav A120, urne X23, hele urnen. Set fra SØ		A120	X23	digitalt foto	24-01-2019	Jakob Westermann
DP/F76	Urnegrav A120, præparat. Set fra S		A120		digitalt foto	24-01-2019	Jakob Westermann
DP/F77	Urnegrav A122 (X24), flade. Set fra SØ		A122	X24	digitalt foto	24-01-2019	Jakob Westermann
DP/F78	Urnegrav A122 (X24), flade, opridset. Set fra SØ		A122	X24	digitalt foto	24-01-2019	Jakob Westermann
DP/F79	Urnegrav A122 (X24), under udgravning. Set fra SØ		A122	X24	digitalt foto	24-01-2019	Jakob Westermann
DP/F80	Jern under urne X24/A122. Set fra S		A122	X24	digitalt foto	24-01-2019	Jakob Westermann
DP/F81	Jern under urne X24/A122. Set fra S		A122	X24	digitalt foto	24-01-2019	Jakob Westermann
DP/F82	Urnegrav A122, profil. Set fra S		A122		digitalt foto	24-01-2019	Jakob Westermann
DP/F83	Urnegrav A122, detalje af jern/rust under urne. Set fra SØ		A122		digitalt foto	24-01-2019	Jakob Westermann
DP/F84	Urnegrav A122, detalje af jern/rust under urne. Set fra SØ		A122		digitalt foto	24-01-2019	Jakob Westermann
DP/F85	Urnegrav A122, flade, jern/rust i NV-del af urne. Set fra NV		A122		digitalt foto	24-01-2019	Jakob Westermann
DP/F86	Urnegrav A122, oversigt, jern/rust i NV-del af urne. Set fra NV		A122		digitalt foto	24-01-2019	Jakob Westermann

DP/F87	Urnegrav A122, oversigt, jern/rust udenfor NØ-del af urne. Set fra NØ		A122		digitalt foto	24-01-2019	Jakob Westermann
DP/F88	Urnegrav A122, rusten jern NØ og NV for urne. Set fra N		A122		digitalt foto	24-01-2019	Jakob Westermann
DP/F89	Urnegrav A122, urne X24 tømmes, profil. Set fra S		A122	X24	digitalt foto	28-01-2019	Jakob Westermann
DP/F90	Urnegrav A122, urne X24 tømmes, oversigt. Set fra S		A122	X24	digitalt foto	28-01-2019	Jakob Westermann
DP/F91	Urnegrav A122, urne X24 tømmes, oversigt. Set fra S		A122	X24	digitalt foto	28-01-2019	Jakob Westermann
DP/F92	Urnegrav A122, urne X24 tømt. Set fra S		A122	X24	digitalt foto	28-01-2019	Jakob Westermann
DP/F93	Urnegrav A122, urne X24 tømt. Set fra N		A122	X24	digitalt foto	28-01-2019	Jakob Westermann
DP/F94	Urnegrav A123, urne X29, flade. Set fra Ø		A123	X29	digitalt foto	30-01-2019	Jakob Westermann
DP/F95	Urnegrav A123, urne X29, profil. Set fra Ø		A123	X29	digitalt foto	30-01-2019	Jakob Westermann
DP/F96	Urnegrav A123, urne X29, profil. Set fra Ø		A123	X29	digitalt foto	30-01-2019	Jakob Westermann
DP/F97	Oversigt. Landskab/felt i frostvejr. Set fra N				digitalt foto	30-01-2019	Jakob Westermann
DP/F98	Urnegrav A123, urne X29 fremgravet. Set fra Ø		A123	X29	digitalt foto	30-01-2019	Jakob Westermann
DP/F99	Urnegrav A123, urne X29 fremgravet. Set fra S		A123	X29	digitalt foto	30-01-2019	Jakob Westermann
DP/F100	Urnegrav A123, urne X29 fremgravet. Set fra SV		A123	X29	digitalt foto	30-01-2019	Jakob Westermann
DP/F101	Urnegrav A111, urne X30, flade. Set fra SSØ		A111	X30	digitalt foto	30-01-2019	Jakob Westermann
DP/F102	Urnegrav A111, urne X30, oversigt/profil. Set fra SSØ		A111	X30	digitalt foto	30-01-2019	Jakob Westermann
DP/F103	Urnegrav A111, urne X30, oversigt/profil. Set fra SSØ		A111	X30	digitalt foto	30-01-2019	Jakob Westermann
DP/F104	Urnegrav A111, urne X30, oversigt/profil. Set fra Ø		A111	X30	digitalt foto	30-01-2019	Jakob Westermann

DP/F105	Arbejdsfoto, urnegrav A111 og felt. Set fra Ø		A111		digitalt foto	30-01-2019	Jakob Westermann
DP/F106	Urnegrav A63, urne X31, flade. Set fra SØ		A63	X31	digitalt foto	04-02-2019	Jakob Westermann
DP/F107	Urnegrav A63, urne X31, profil. Set fra SØ		A63	X31	digitalt foto	04-02-2019	Jakob Westermann
DP/F108	Urnegrav A63, urne X31, profil. Set fra SØ		A63	X31	digitalt foto	04-02-2019	Jakob Westermann
DP/F109	Urnegrav A63, urne X31, fremgravet kar. Set fra SØ		A63	X31	digitalt foto	04-02-2019	Jakob Westermann
DP/F110	Urnegrav A63, urne X31, fremgravet kar. Set fra NØ		A63	X31	digitalt foto	04-02-2019	Jakob Westermann
DP/F111	Urnebrandgrube A62, X32, flade og profil. Set fra SØ		A62	X32	digitalt foto	04-02-2019	Jakob Westermann
DP/F112	Urnebrandgrube A62, X32, flade og profil. Set fra SØ		A62	X32	digitalt foto	04-02-2019	Jakob Westermann
DP/F113	Situationsfoto. Praktikant Ida-Bella graver urne				digitalt foto	05-02-2019	Jakob Westermann
DP/F114	Situationsfoto. Praktikant Ida-Bella graver urne				digitalt foto	05-02-2019	Jakob Westermann
DP/F115	Situationsfoto. Praktikant Ida-Bella graver urne				digitalt foto	05-02-2019	Jakob Westermann
DP/F116	Urnegrav A111, urne X30, helt fremgravet		A111	X30	digitalt foto	05-02-2019	Jakob Westermann
DP/F117	Urnegrav A111, urne X30, helt fremgravet		A111	X30	digitalt foto	05-02-2019	Jakob Westermann
DP/F118	Urnegrav A111, urne X30, helt fremgravet		A111	X30	digitalt foto	05-02-2019	Jakob Westermann
DP/F119	Urnegrav A111, urne X30, helt fremgravet		A111	X30	digitalt foto	05-02-2019	Jakob Westermann
DP/F120	Urnebrandgrube A143, flade. Set fra SØ		A143		digitalt foto	05-02-2019	Jakob Westermann
DP/F121	Urnebrandgrube A143, flade, opridset. Set fra SØ		A143		digitalt foto	05-02-2019	Jakob Westermann

DP/F122	Urnebrandgrube A62, urne X32, profil. Set fra SV		A62	X32	digitalt foto	05-02-2019	Jakob Westermann
DP/F123	Urnebrandgrube A62, urne X32, oversigt. Set fra S		A62	X32	digitalt foto	05-02-2019	Jakob Westermann
DP/F124	Urnebrandgrube A62, urne X32, profil, opridset. Set fra SV		A62	X32	digitalt foto	05-02-2019	Jakob Westermann
DP/F125	Urnebrandgrube A62, urne X32, profil, opridset. Set fra SV		A62	X32	digitalt foto	05-02-2019	Jakob Westermann
DP/F126	Urnebrandgrube A62, urne X32, profil. Set fra SV		A62	X32	digitalt foto	05-02-2019	Jakob Westermann
DP/F127	Praktikant Ida-Bella graver urnebrandgrube A143. Set fra Ø		A143		digitalt foto	05-02-2019	Jakob Westermann
DP/F128	Urnegrav A124, profil. Set fra S		A124		digitalt foto	07-02-2019	Jakob Westermann
DP/F129	Urnegrav A124, fremgravet, med jern.		A124		digitalt foto	07-02-2019	Jakob Westermann
DP/F130	Urnegrav A124, fremgravet, med jern.		A124		digitalt foto	07-02-2019	Jakob Westermann
DP/F131	Urnegrav A124, fremgravet, med jern.		A124		digitalt foto	07-02-2019	Jakob Westermann
DP/F132	Urnegrav A124, fremgravet, detalje.		A124		digitalt foto	07-02-2019	Jakob Westermann
DP/F133	Urnegrav A124, fremgravet, med jern.		A124		digitalt foto	07-02-2019	Jakob Westermann
DP/F134	Urnegrav A124, fremgravet, med jern.		A124		digitalt foto	07-02-2019	Jakob Westermann
DP/F135	Urnebrandgrube A143, profil. Set fra SSØ		A143		digitalt foto	13-02-2019	Jakob Westermann
DP/F136	Urnebrandgrube A143, profil, opridset. Set fra SSØ		A143		digitalt foto	13-02-2019	Jakob Westermann
DP/F137	Urnebrandgrube A143, profil, opridset.		A143		digitalt foto	13-02-2019	Jakob Westermann
DP/F138	Urnebrandgrube A143, fremgravet.		A143		digitalt foto	13-02-2019	Jakob Westermann
DP/F139	Urnebrandgrube A143, fremgravet.		A143		digitalt foto	13-02-2019	Jakob Westermann

DP/F140	Urnebrandgrube A143, fremgravet.		A143		digitalt foto	13-02-2019	Jakob Westermann
DP/F141	Urnebrandgrube A143, fremgravet.		A143		digitalt foto	13-02-2019	Jakob Westermann
DP/F142	Urnebrandgrube A143, fremgravet.		A143		digitalt foto	13-02-2019	Jakob Westermann
DP/F143	Urnebrandgrube A143, X35, detalje, x-formet knop		A143	X35	digitalt foto	13-02-2019	Jakob Westermann
DP/F144	Benhob A65 og jern (X40), flade, uafrenset. Set fra S		A65	X40	digitalt foto	13-02-2019	Jakob Westermann
DP/F145	Benhob A65 og jern (X40), flade, afrenset. Set fra S		A65	X40	digitalt foto	13-02-2019	Jakob Westermann
DP/F146	Benhob A65, profil. Set fra S		A65		digitalt foto	13-02-2019	Jakob Westermann
DP/F147	Benhob A65, detalje ved fremrensning. Set fra S		A65		digitalt foto	13-02-2019	Jakob Westermann
DP/F148	Nordfladen af benhob A65, fremrensede knogler. Set fra S		A65		digitalt foto	18-02-2019	Jakob Westermann
DP/F149	Nordfladen af benhob A65, fremrensede knogler. Set fra S		A65		digitalt foto	18-02-2019	Jakob Westermann
DP/F150	Nordfladen af benhob A65, fremrensede knogler. Set fra S		A65		digitalt foto	18-02-2019	Jakob Westermann
DP/F151	Benhob A65, detaljefoto af blok med jern X40 før optagning. Set fra V		A65		digitalt foto	18-02-2019	Jakob Westermann
DP/F152	Urnegrav A125, flade. Set fra S		A125		digitalt foto	18-02-2019	Jakob Westermann
DP/F153	Urnegrav A64, flade. Set fra SØ		A64		digitalt foto	18-02-2019	Jakob Westermann
DP/F154	Urnegrav A64, profil. Set fra SØ		A64		digitalt foto	18-02-2019	Jakob Westermann
DP/F155	Urnegrav A85, fladen. Set fra S		A85		digitalt foto	18-02-2019	Jakob Westermann
DP/F156	Urnegrav A85, profil. Set fra S		A85		digitalt foto	18-02-2019	Jakob Westermann
DP/F157	Urnegrav A85, oversigt. Set fra S		A85		digitalt foto	18-02-2019	Jakob Westermann

DP/F158	Urnegrav A85, profil. Urnen falder fra hinanden. Set fra V		A85		digitalt foto	18-02-2019	Jakob Westermann
DP/F159	Urnegrav A62, urne X32 fremgravet. Set fra siden fra SV		A62	X32	digitalt foto	19-02-2019	Jakob Westermann
DP/F160	Urnegrav A62, urne X32 fremgravet. Set fra oven fra SV		A62	X32	digitalt foto	19-02-2019	Jakob Westermann
DP/F161	Urnegrav A62, urne X32, detalje af knop		A62	X32	digitalt foto	19-02-2019	Jakob Westermann
DP/F162	Urnegrav A62, urne X32 fremgravet		A62	X32	digitalt foto	19-02-2019	Jakob Westermann
DP/F163	Urnegrav A62, urne X32 fremgravet.		A62	X32	digitalt foto	19-02-2019	Jakob Westermann
DP/F164	Urnegrav A62, urne X32, bund af urne ved optagning, jern i Ø-del.		A62	X32	digitalt foto	19-02-2019	Jakob Westermann
DP/F165	Urnegrav A62, urne X32, bund af urne ved optagning, jern i Ø-del.		A62	X32	digitalt foto	19-02-2019	Jakob Westermann
DP/F166	Urnegrav A85 under udgravning		A85		digitalt foto	19-02-2019	Jakob Westermann
DP/F167	Urnegrav A85 under udgravning		A85		digitalt foto	19-02-2019	Jakob Westermann
DP/F168	Situationsfoto, detektorafsøgning				digitalt foto	19-02-2019	Jakob Westermann
DP/F169	Urnegrav A85 under udgravning		A85		digitalt foto	19-02-2019	Jakob Westermann
DP/F170	Urnegrav A85 under udgravning		A85		digitalt foto	19-02-2019	Jakob Westermann
DP/F171	Urnegrav A85 under udgravning		A85		digitalt foto	19-02-2019	Jakob Westermann
DP/F172	Lerkardeponering A119, hankekar X54, fladen. Set fra S		A119	X54	digitalt foto	21-02-2019	Jakob Westermann
DP/F173	Lerkardeponering, A119, hankekar X54, profil. Set fra S		A119	X54	digitalt foto	21-02-2019	Jakob Westermann
DP/F174	Urnegrav A144, jern mod syd, fladen. Set fra N		A144		digitalt foto	22-02-2019	Jakob Westermann
DP/F175	Urnegrav A144, under udgravning. Set fra NØ		A144		digitalt foto	22-02-2019	Jakob Westermann

DP/F176	Urnegrav A144, profil. Set fra NØ		A144		digitalt foto	22-02-2019	Jakob Westermann
DP/F177	Urnebrandgrube A150, fladen. Set fra S		A150		digitalt foto	25-02-2019	Jakob Westermann
DP/F178	Brandpletgrav A76, fladen. Set fra S		A76		digitalt foto	25-02-2019	Jakob Westermann
DP/F179	Arbejdsfoto af Helge og Birthe				digitalt foto	25-02-2019	Jakob Westermann
DP/F180	Arbejdsfoto af Helge og Birthe				digitalt foto	25-02-2019	Jakob Westermann
DP/F181	Lerkardeponering A173, fladen. Set fra S		A173		digitalt foto	25-02-2019	Jakob Westermann
DP/F182	Brandplet A76, oversigt. Set fra S		A76		digitalt foto	25-02-2019	Jakob Westermann
DP/F183	Brandplet A76, profil. Set fra S		A76		digitalt foto	25-02-2019	Jakob Westermann
DP/F184	Lerkardeponering A173, X61, profil. Set fra S		A173	X61	digitalt foto	25-02-2019	Jakob Westermann
DP/F185	Arbejdsfoto af Helge og Birthe				digitalt foto	25-02-2019	Jakob Westermann
DP/F186	Arbejdsfoto af Helge og Birthe				digitalt foto	25-02-2019	Jakob Westermann
DP/F187	Urnebrandgrube A140, fladen. Set fra SV		A140		digitalt foto	25-02-2019	Jakob Westermann
DP/F188	Brandpletgrav A139, fladen. Set fra SV		A139		digitalt foto	25-02-2019	Jakob Westermann
DP/F189	Urnebrandgrube A150, urne X57, oversigt. Set fra S		A150	X57	digitalt foto	25-02-2019	Jakob Westermann
DP/F190	Urnebrandgrube A150, urne X57, profil. Set fra S		A150	X57	digitalt foto	25-02-2019	Jakob Westermann
DP/F191	Arbejdsfoto af Helge				digitalt foto	25-02-2019	Jakob Westermann
DP/F192	Arbejdsfoto af Birthe				digitalt foto	25-02-2019	Jakob Westermann
DP/F193	Grav A140, profil, under udgravning. Set fra SV		A140		digitalt foto	25-02-2019	Jakob Westermann
DP/F194	Brandplet A142, falden, plovspor. Set fra S		A142		digitalt foto	26-02-2019	Jakob Westermann
DP/F195	Urnebrandplet A140, oversigt. Set fra SV		A140		digitalt foto	26-02-2019	Jakob Westermann

DP/F196	Urnebrandplet A140, profil. Set fra SV		A140		digitalt foto	26-02-2019	Jakob Westermann
DP/F197	Brandplet A139, profil. Set fra SV		A139		digitalt foto	26-02-2019	Jakob Westermann
DP/F198	Mulig brandplet A121, fladen. Set fra S		A121		digitalt foto	27-02-2019	Jakob Westermann
DP/F199	Trækulsplet, A165, profil. Set fra S		A165		digitalt foto	27-02-2019	Jakob Westermann
DP/F200	Grav A168, profil. Set fra S		A168		digitalt foto	27-02-2019	Jakob Westermann
DP/F201	Urnegrav A125, urne X42, profil. Set fra S		A125	X42	digitalt foto	28-02-2019	Jakob Westermann
DP/F202	Urnegrav A125, urne X42, fremgravet urne. Set fra S		A125	X42	digitalt foto	28-02-2019	Jakob Westermann
DP/F203	Urnegrav A125, urne X42, fremgravet urne, profil. Set fra S		A125	X42	digitalt foto	28-02-2019	Jakob Westermann
DP/F204	Urnegrav A140, fremgravet urne med bikar. Set fra SV		A140		digitalt foto	28-02-2019	Jakob Westermann
DP/F205	Urnegrav A140, fremgravet urne med bikar. Set fra SV		A140		digitalt foto	28-02-2019	Jakob Westermann
DP/F206	Detailfoto af jernnål i brændt etui/knogle i urnegrav A140		A140		digitalt foto	28-02-2019	Jakob Westermann
DP/F207	Detailfoto af jernnål i brændt etui/knogle i urnegrav A140		A140		digitalt foto	28-02-2019	Jakob Westermann
DP/F208	Brandpletgrav, A142, profil. Set fra S		A142		digitalt foto	27-02-2019	Jakob Westermann
DP/F209	Trækulsplet, A165, flade. Set fra S		A165		digitalt foto	27-02-2019	Jakob Westermann
DP/F210	A168, flade, i sol, set fra ca. S.		A168		digitalt foto	27-02-2019	Jakob Westermann
DP/F211	Trækulsplet, A70, fladen, set fra S.		A70		digitalt foto	01-03-2019	Jakob Westermann
DP/F212	Brandpletgrav, A67, fladen, set fra SV.		A67		digitalt foto	01-03-2019	Jakob Westermann
DP/F213	Brandpletgrav, A67, profilset fra SV.		A67		digitalt foto	04-03-2019	Jakob Westermann

DP/F214	Brandpletgrav, A121, profil set fra SV.		A121		digitalt foto	04-03-2019	Jakob Westermann
DP/F215	Trækulsplet, A70, fladen, set fra S.		A70		digitalt foto	04-03-2019	Jakob Westermann
DP/F216	"Benhob", A83, fladen, set fra S.		A83		digitalt foto	04-03-2019	Jakob Westermann
DP/F217	"Benhob", A83, fladen, set fra S. Med opridsning		A83		digitalt foto	04-03-2019	Jakob Westermann
DP/F218	"Benhob", A83, profil, set fra S.		A83		digitalt foto	04-03-2019	Jakob Westermann
DP/F219	Trækulsplet, A57, fladen. Set fra SV		A57		digitalt foto	04-03-2019	Jakob Westermann
DP/F220	Trækulsplet, A57, profil. Set fra SV		A57		digitalt foto	04-03-2019	Jakob Westermann
DP/F221	A112. Lerkarskår, X85 i fladen				digitalt foto	03-01-2019	Jakob Westermann

MOE00942-DP-0221

MOE00942-DP-0001

MOE00942-DP-0002

MOE00942-DP-0003

MOE00942-DP-0004

MOE00942-DP-0005

MOE00942-DP-0006

MOE00942-DP-0007

MOE00942-DP-0008


MOE00942-DP-0009

MOE00942-DP-0010

MOE00942-DP-0011

MOE00942-DP-0012

MOE00942-DP-0013

MOE00942-DP-0014

MOE00942-DP-0015

MOE00942-DP-0016

MOE00942-DP-0017

MOE00942-DP-0018

MOE00942-DP-0019

MOE00942-DP-0020

MOE00942-DP-0021

MOE00942-DP-0022

MOE00942-DP-0023

MOE00942-DP-0024

MOE00942-DP-0025

MOE00942-DP-0026

MOE00942-DP-0027

MOE00942-DP-0028

MOE00942-DP-0029

MOE00942-DP-0030

MOE00942-DP-0031

MOE00942-DP-0032

MOE00942-DP-0033

MOE00942-DP-0034

MOE00942-DP-0035

MOE00942-DP-0036

MOE00942-DP-0037

MOE00942-DP-0038

MOE00942-DP-0039

MOE00942-DP-0040

MOE00942-DP-0041

MOE00942-DP-0042

MOE00942-DP-0043

MOE00942-DP-0044

MOE00942-DP-0045

MOE00942-DP-0046

MOE00942-DP-0047

MOE00942-DP-0048

MOE00942-DP-0049

MOE00942-DP-0050

MOE00942-DP-0051

MOE00942-DP-0052

MOE00942-DP-0053

MOE00942-DP-0054

MOE00942-DP-0055

MOE00942-DP-0056

MOE00942-DP-0057

MOE00942-DP-0058

MOE00942-DP-0059

MOE00942-DP-0060

MOE00942-DP-0061

MOE00942-DP-0062

MOE00942-DP-0063

MOE00942-DP-0064

MOE00942-DP-0065

MOE00942-DP-0066

MOE00942-DP-0067

MOE00942-DP-0068

MOE00942-DP-0069

MOE00942-DP-0070

MOE00942-DP-0071

MOE00942-DP-0072

MOE00942-DP-0073

MOE00942-DP-0074

MOE00942-DP-0075

MOE00942-DP-0076

MOE00942-DP-0077

MOE00942-DP-0078

MOE00942-DP-0079

MOE00942-DP-0080

MOE00942-DP-0081

MOE00942-DP-0082

MOE00942-DP-0083

MOE00942-DP-0084

MOE00942-DP-0085

MOE00942-DP-0086

MOE00942-DP-0087

MOE00942-DP-0088

MOE00942-DP-0089

MOE00942-DP-0090

MOE00942-DP-0091

MOE00942-DP-0092

MOE00942-DP-0093

MOE00942-DP-0094

MOE00942-DP-0095

MOE00942-DP-0096

MOE00942-DP-0097

MOE00942-DP-0098

MOE00942-DP-0099

MOE00942-DP-0100

MOE00942-DP-0101

MOE00942-DP-0102

MOE00942-DP-0103

MOE00942-DP-0104

MOE00942-DP-0105

MOE00942-DP-0106

MOE00942-DP-0107

MOE00942-DP-0108

MOE00942-DP-0109

MOE00942-DP-0110

MOE00942-DP-0111

MOE00942-DP-0112

MOE00942-DP-0113

MOE00942-DP-0114

MOE00942-DP-0115

MOE00942-DP-0116

MOE00942-DP-0117

MOE00942-DP-0118

MOE00942-DP-0119

MOE00942-DP-0120

MOE00942-DP-0121

MOE00942-DP-0122

MOE00942-DP-0123

MOE00942-DP-0124

MOE00942-DP-0125

MOE00942-DP-0126

MOE00942-DP-0127

MOE00942-DP-0128

MOE00942-DP-0129

MOE00942-DP-0130

MOE00942-DP-0131

MOE00942-DP-0132

MOE00942-DP-0133

MOE00942-DP-0134

MOE00942-DP-0135

MOE00942-DP-0136

MOE00942-DP-0137

MOE00942-DP-0138

MOE00942-DP-0139

MOE00942-DP-0140

MOE00942-DP-0141

MOE00942-DP-0142

MOE00942-DP-0143

MOE00942-DP-0144

MOE00942-DP-0145

MOE00942-DP-0146

MOE00942-DP-0147

MOE00942-DP-0148

MOE00942-DP-0149

MOE00942-DP-0150

MOE00942-DP-0151

MOE00942-DP-0152

MOE00942-DP-0153

MOE00942-DP-0154

MOE00942-DP-0155

MOE00942-DP-0156

MOE00942-DP-0157

MOE00942-DP-0158

MOE00942-DP-0159

MOE00942-DP-0160

MOE00942-DP-0161

MOE00942-DP-0162

MOE00942-DP-0163

MOE00942-DP-0164

MOE00942-DP-0165

MOE00942-DP-0166

MOE00942-DP-0167

MOE00942-DP-0168

MOE00942-DP-0169

MOE00942-DP-0170

MOE00942-DP-0171

MOE00942-DP-0172

MOE00942-DP-0173

MOE00942-DP-0174

MOE00942-DP-0175

MOE00942-DP-0176

MOE00942-DP-0177

MOE00942-DP-0178

MOE00942-DP-0179

MOE00942-DP-0180

MOE00942-DP-0181

MOE00942-DP-0182

MOE00942-DP-0183

MOE00942-DP-0184

MOE00942-DP-0185

MOE00942-DP-0186

MOE00942-DP-0187

MOE00942-DP-0188

MOE00942-DP-0189

MOE00942-DP-0190

MOE00942-DP-0191

MOE00942-DP-0192

MOE00942-DP-0193

MOE00942-DP-0194

MOE00942-DP-0195

MOE00942-DP-0196

MOE00942-DP-0197

MOE00942-DP-0198

MOE00942-DP-0199

MOE00942-DP-0200

MOE00942-DP-0201

MOE00942-DP-0202

MOE00942-DP-0203

MOE00942-DP-0204

MOE00942-DP-0205

MOE00942-DP-0206

MOE00942-DP-0207

MOE00942-DP-0208

MOE00942-DP-0209

MOE00942-DP-0210

MOE00942-DP-0211

MOE00942-DP-0212

MOE00942-DP-0213

MOE00942-DP-0214

MOE00942-DP-0215

MOE00942-DP-0216

MOE00942-DP-0217

MOE00942-DP-0218

MOE00942-DP-0219

MOE00942-DP-0220